







E.03 CARTOGRAPHIE DES BASSINS VERSANTS

Bassins versants interceptés et position des avaloirs/regards réseaux assainissement

-  Emprise Projet Polygone
-  Avaloirs et regards assainissement
-  Bassins Versants Interceptés

MNT (cotes NGF)

-  Bande 1 (Gray)
-  124,699997
-  87,220001

