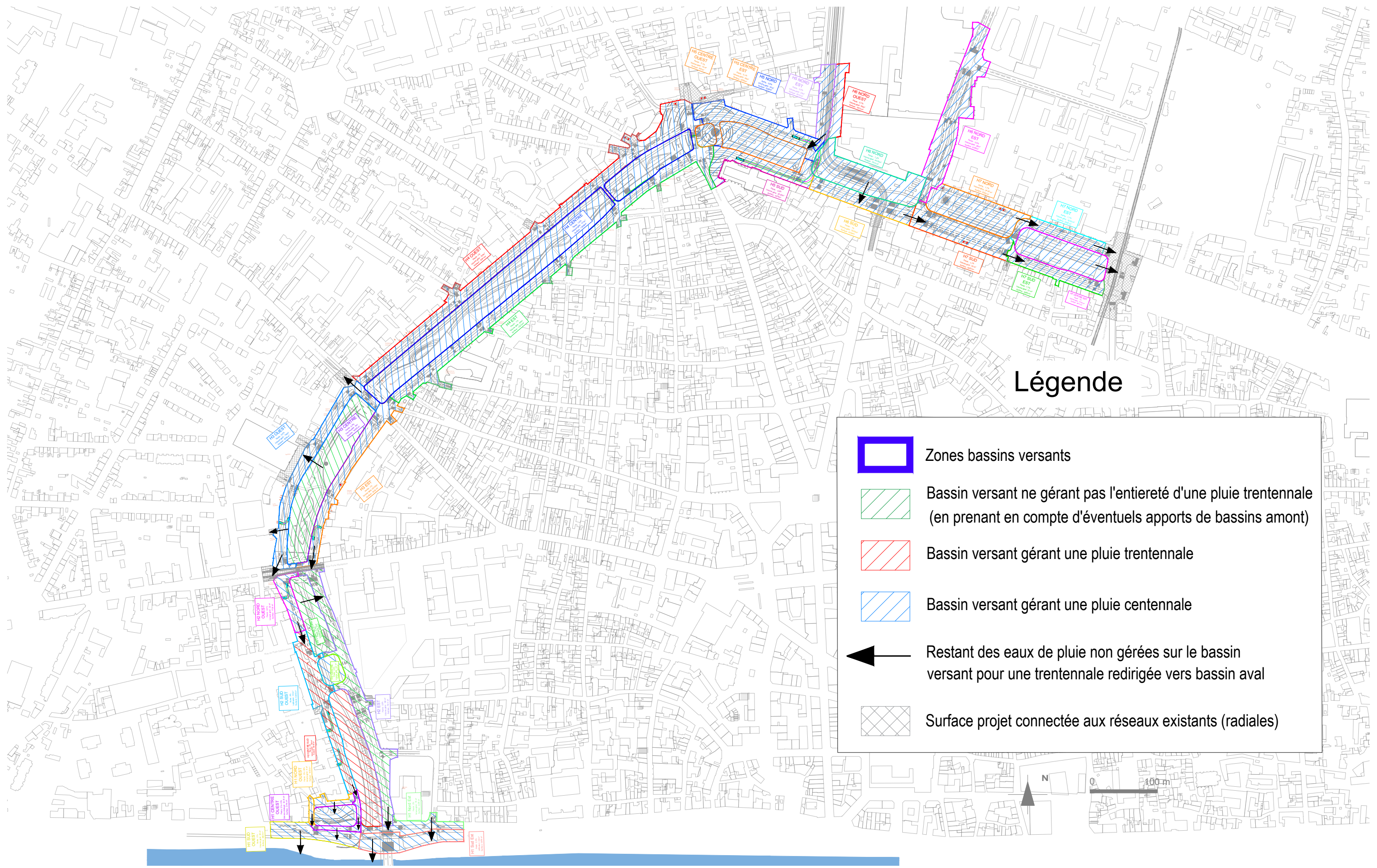

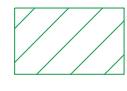
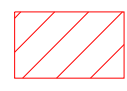
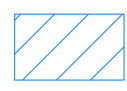
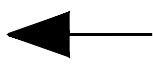



E.08 CARTOGRAPHIE DES BASSINS VERSANTS A



### Légende

-  Zones bassins versants
-  Bassin versant ne gérant pas l'entiereté d'une pluie trentennale (en prenant en compte d'éventuels apports de bassins amont)
-  Bassin versant gérant une pluie trentennale
-  Bassin versant gérant une pluie centennale
-  Restant des eaux de pluie non gérées sur le bassin versant pour une trentennale redirigée vers bassin aval
-  Surface projet connectée aux réseaux existants (radiales)

<b>Cartographie des BV gérant pluies trentennales et centennales avec un coefficient de perméabilité de 4.10-5 m/s</b>		code affaire	synoptique	annotations
phase	fichier info	émetteur	date	numéro - indice
<b>AVP</b>	[D2.1] Cartographie des bassins versant-A.dwg	<b>ART</b>	<b>16/07/2024</b>	<b>ORM</b> <b>A</b>

Création du document	date	16/07/24
	date	
	date	
	date	

**A3 - Plan général**  
**ANNEXE 9a à la notice [D.2.1]**

échelle **1/5000** en A3  
page **1 / 1**