PLAN LOCAL D'URBANISME MÉTROPOLITAIN

ATLAS DES RISQUES

PIÈCE n°3.2.1.a

- PLUM prescrit par délibération du conseil métropolitain du 11 juillet 2017
- PLUM approuvé par délibération du conseil métropolitain du 07 avril 2022
- PLUM mis à jour par arrêtés des 10 juillet 2022, 19 janvier et 10 octobre 2023 et du 11 mars 2024
- PLUM modifié par délibérations des conseils métropolitains des 22 juin et 16 novembre 2023 et du 20 juin 2024
- Modification n° 3 lancée par arrêté du 08 novembre 2024

ORLÉANS MÉTROPOLE

Risque lié au ruissellement

Secteurs d'application

ORLÉANS MÉTROPOLE

Boigny-sur-Bionne

N

0 200 Mètres

Aléa ruissellement :

- Ecoulements conséquents (sans grand danger)
- Ecoulements forts, avec fortes hauteurs de submersion (risque de noyade)
- Ecoulements forts, avec fortes vitesses (risque emportement)
- Ecoulements très forts, avec fortes vitesses et fortes hauteurs (risque de noyade et emportement)
- OAP
- Cuvette
- Zone urbanisé (U et AU)

Axes de ruissellement alimenté par un bassin versant d'au moins :

- 1 ha
- 5 ha

Réalisation : bureau géomatique (Thibaut Hiernard & Anthony Mondy)
de la direction de la Planification, de l'Aménagement Urbain et de l'Habitat
Orléans Métropole | Novembre 2024

Source : Orléans Métropole
Modélisation des données ruissellement : SEPIA

de Ceri
Champillou
Les Trois Arches
Villiers
Les Qu Coins
Machau
Le Lac
Le Grand Bouland
Le Petit Bouland
Rivière La Bionne
Les Barres
Les Époisses
La Fauconnerie
La Glazière
Plissay
Maison Plate
Rochefort
Les Noues
La Commanderie
La Caillaudière
Boigny-sur-Bionne
Rue des Tertres
La Galanderie
La Bigotterie
Les Tertres
Le Moulin Brûlé
La Grande Maison
Les Breteaux
D2152
D124
D8
D2060

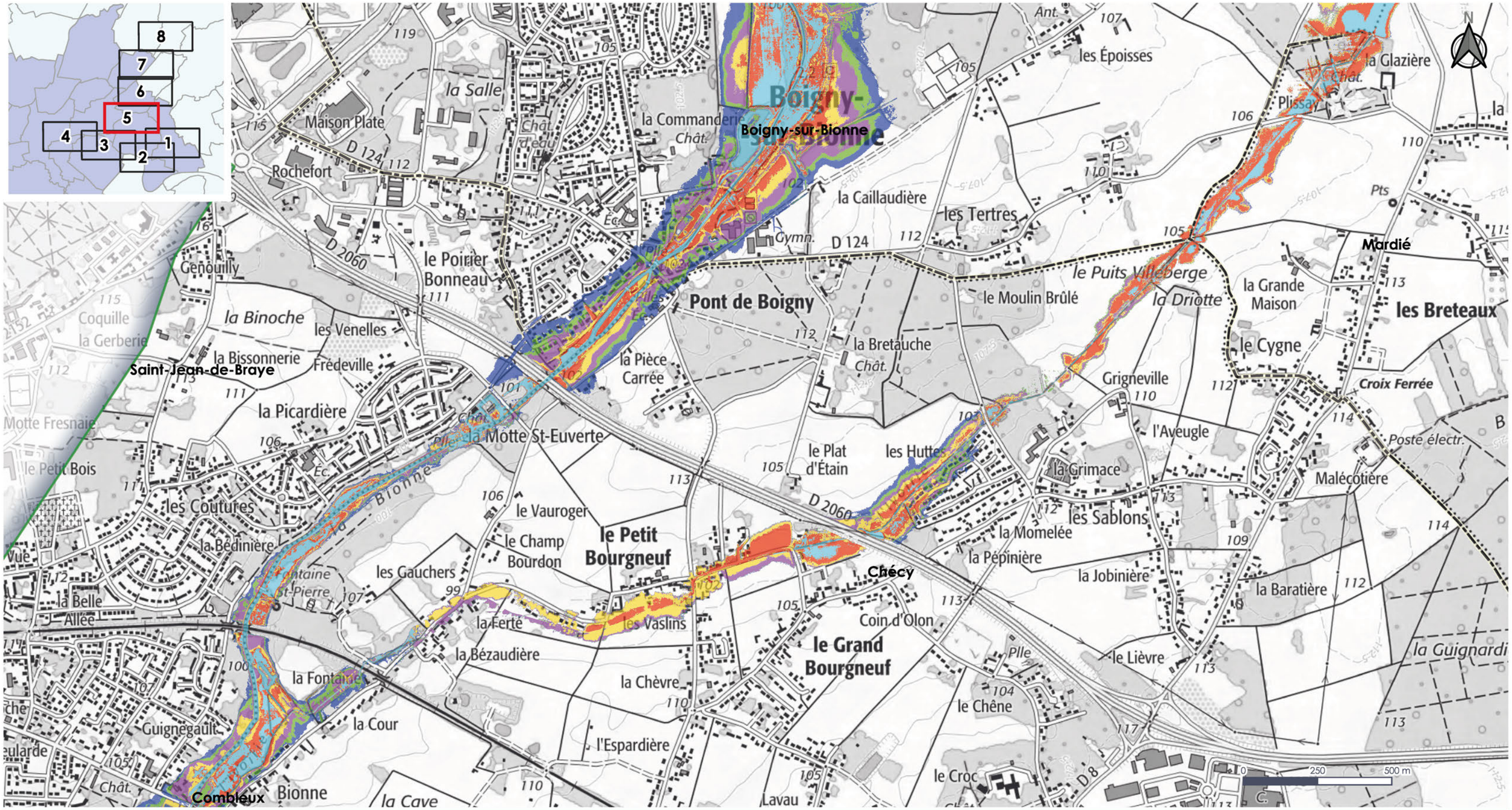

Légende

- Bassin versant
- Limites communales
- Limites d'orléans métropole

Crues:

- 5 ans
- 10 ans
- 30 ans
- 100 ans
- 200 ans
- mai 2016

BRL Ingénierie

Source :
Réference document :
Phase2_Modele_ResuProjet_vs_Enjeux_V8.qgz
Réalisé le : 4/2/2021
Format d'impression : A3
Projection : Lambert 93

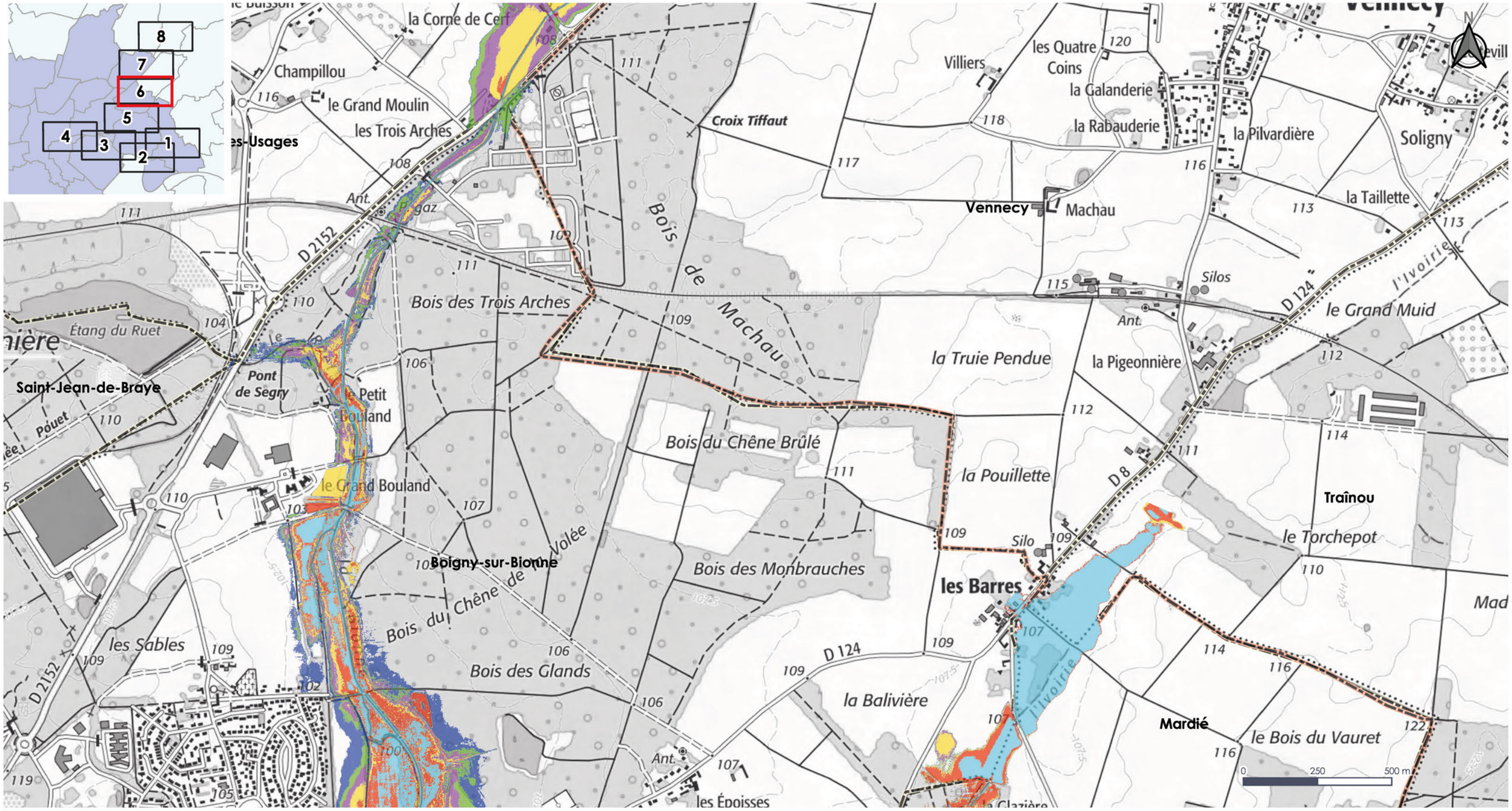

Légende

- Bassin versant
- Limites communales
- Limites d'orléans métropole

Crues:

- 5 ans
- 10 ans
- 30 ans
- 100 ans
- 200 ans
- mai 2016

BRL Ingénierie

Source :
Réference document :
Phase2_Modele_ResuProjet_vs_Enjeux_V8.qgz
Réalisé le : 4/2/2021
Format d'impression : A3
Projection : Lambert 93

Boigny-sur-Bionne

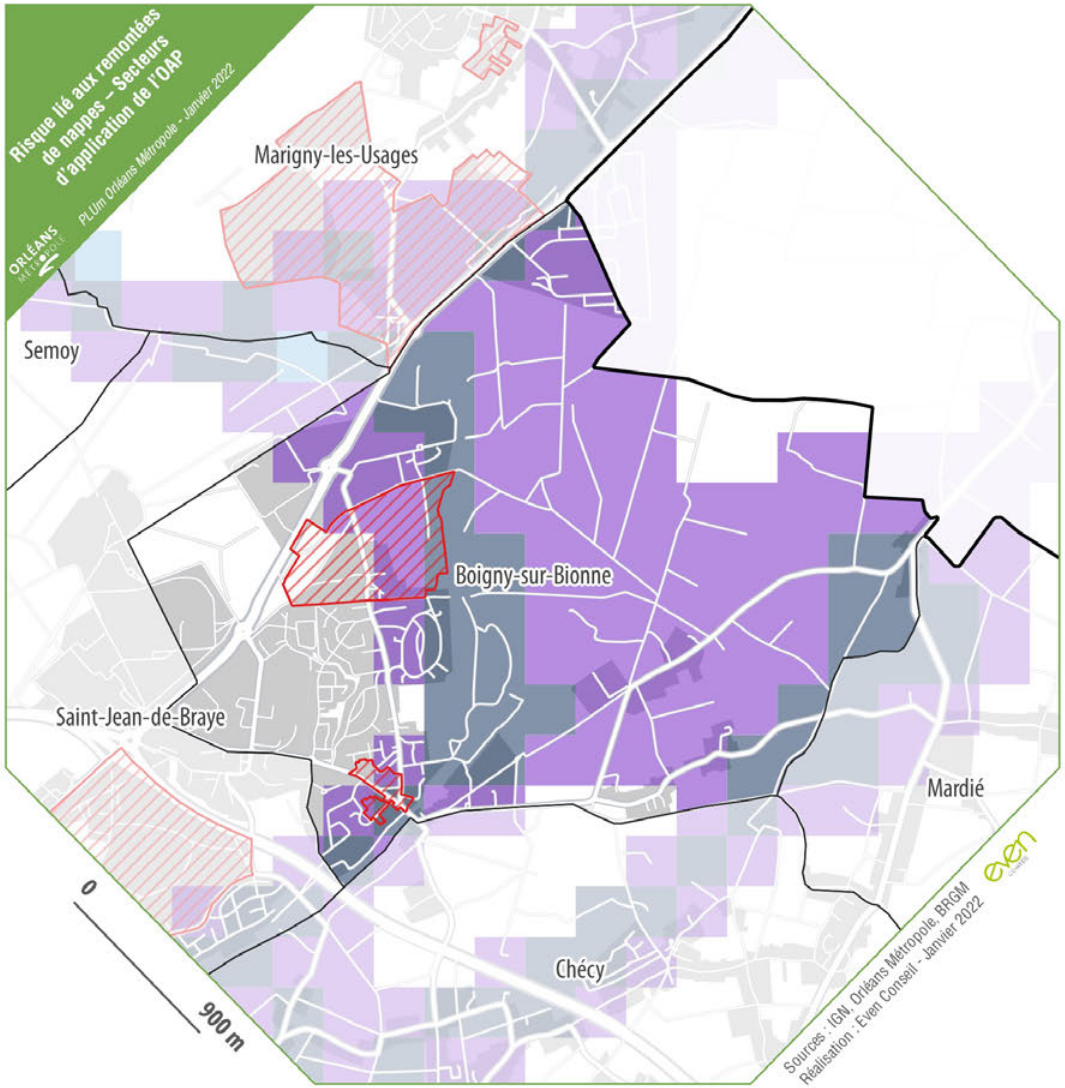

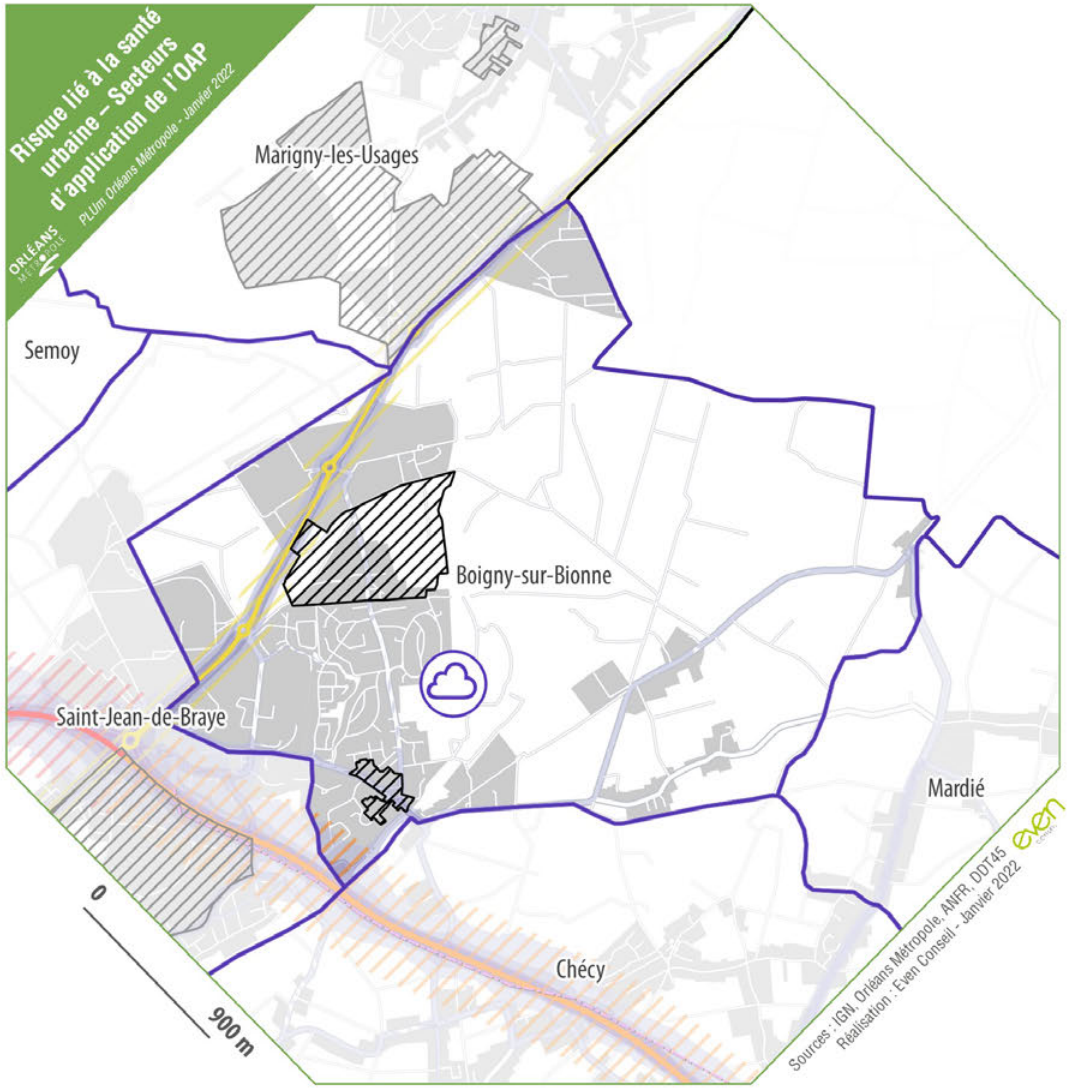

Périmètre d'OAP sectorielle

Zones U et AU

Aléa remontées de nappes

- Zones potentiellement sujettes aux débordements de nappe (fiabilité forte)
- Zones potentiellement sujettes aux débordements de nappe (fiabilité moyenne)
- Zones potentiellement sujettes aux inondations de cave (fiabilité forte)
- Zones potentiellement sujettes aux inondations de cave (fiabilité moyenne)

Zones U et AU

Lignes Haute-Tension

- 90 kV
- 225 kV
- 400 kV

Zone sensible aux pollutions atmosphériques du SRCAE Centre Val de Loire

Infrastructures classées

- Catégorie 1
- Catégorie 2
- Catégorie 3
- Catégorie 4
- Catégorie 5
- Zone tampon de 300m
- Zone tampon de 250m
- Zone tampon de 100m
- Zone tampon de 30m
- Zone tampon de 10m

Niveau de bruit

- 60 dB
- 65 dB
- 70 dB
- 75 dB

Périmètre d'OAP sectorielle

Risque lié au ruissellement

Secteurs d'application

ORLÉANS MÉTROPOLE

Bou

N

0 200
Mètres

Aléa ruissellement :

- Ecoulements conséquents (sans grand danger)
- Ecoulements forts, avec fortes hauteurs de submersion (risque de noyade)
- Ecoulements forts, avec fortes vitesses (risque emportement)
- Ecoulements très forts, avec fortes vitesses et fortes hauteurs (risque de noyade et emportement)
- OAP
- Cuvette
- Zone urbanisé (U et AU)

Axes de ruissellement alimenté par un bassin versant d'au moins :

- 1 ha
- 5 ha

Réalisation : bureau géomatique (Thibaut Hiernard & Anthony Mondy)
de la direction de la Planification, de l'Aménagement Urbain et de l'Habitat
Orléans Métropole | Novembre 2024

Source : Orléans Métropole
Modélisation des données ruissellement : SEPIA

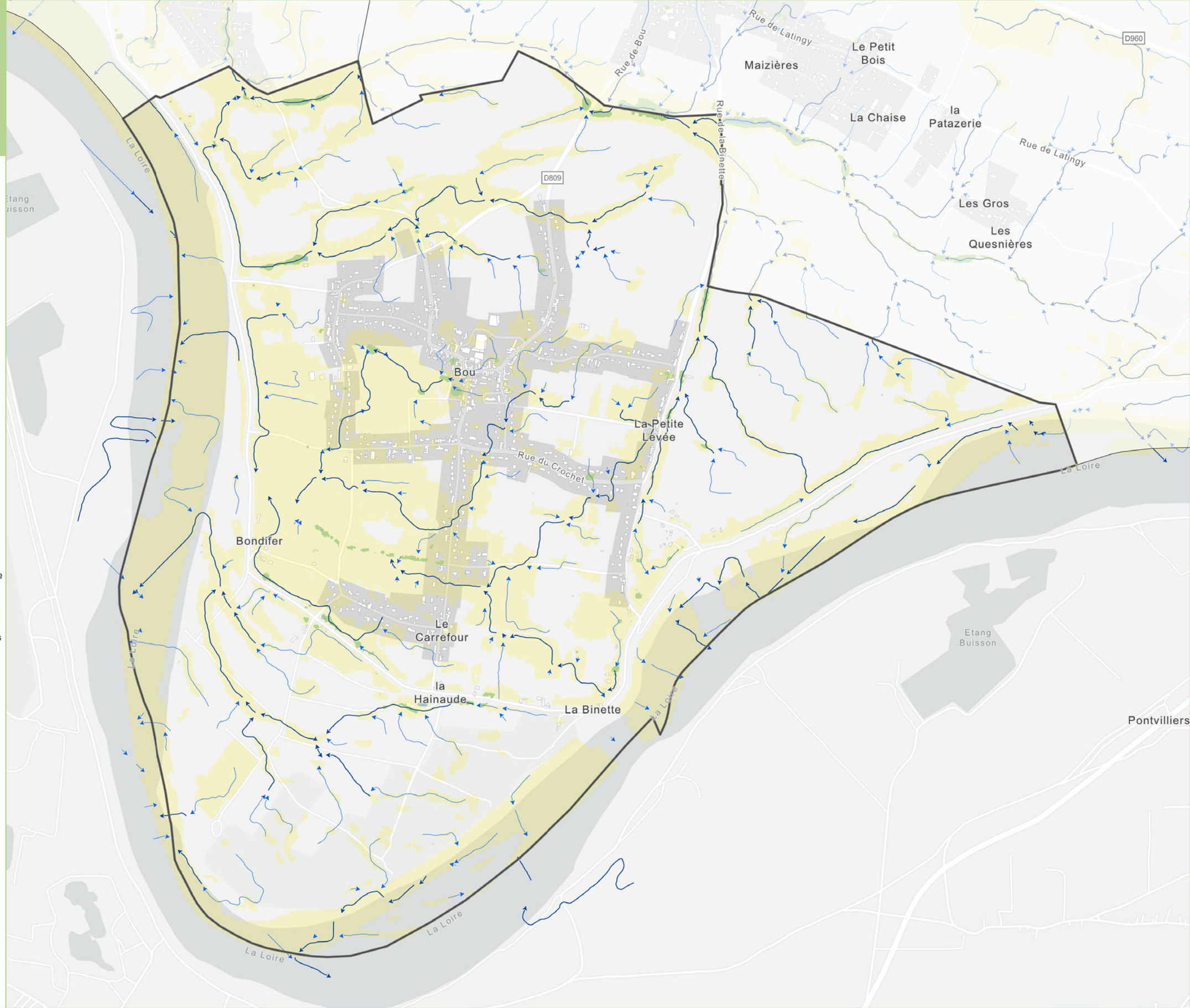

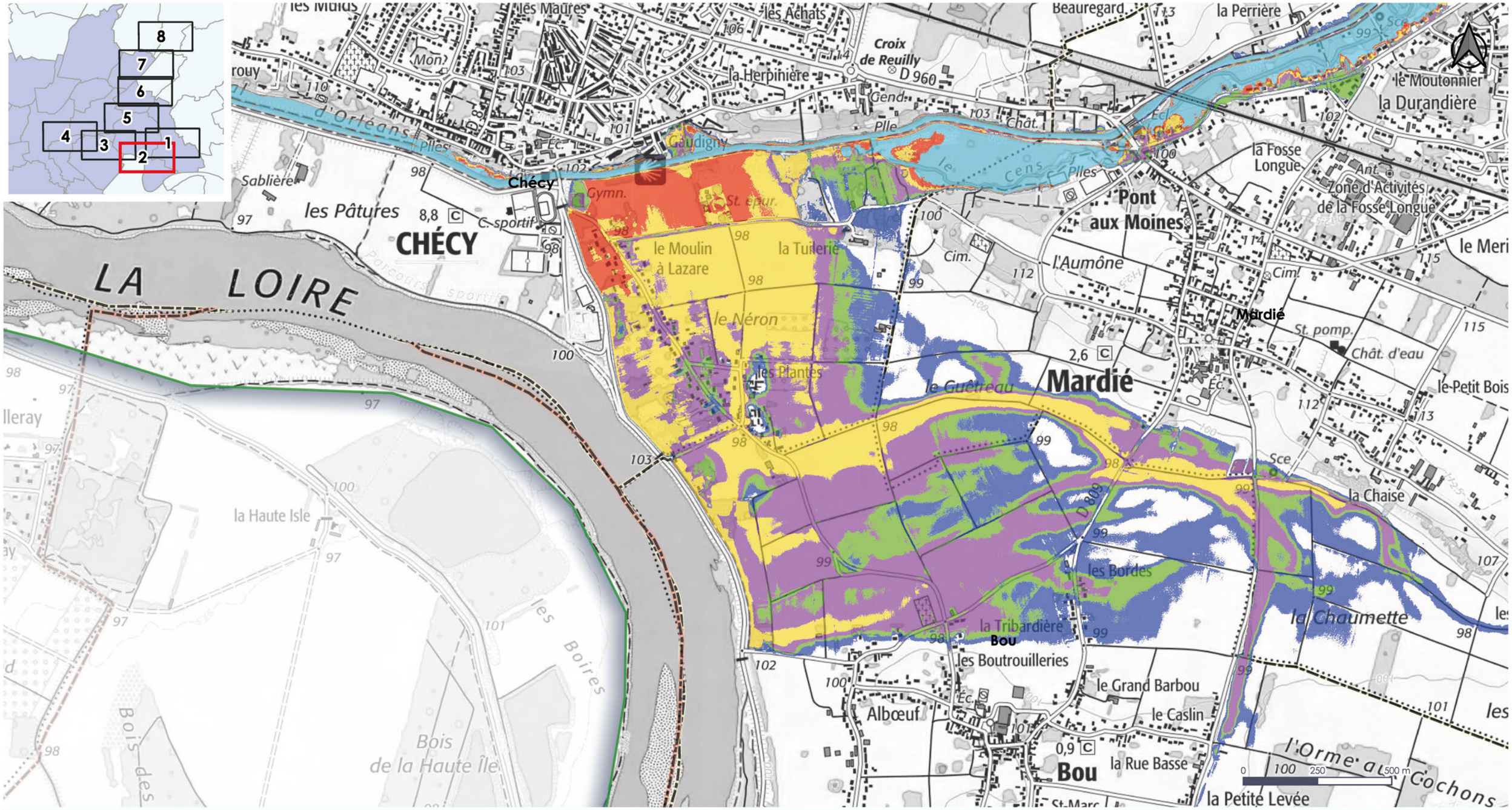

Légende

- Bassin versant
- Limites communales
- Limites d'orléans métropole

Crues:

- 5 ans
- 10 ans
- 30 ans
- 100 ans
- 200 ans
- mai 2016

BRL Ingénierie

Source :
Réference document :
Phase2_Modele_ResuProjet_vs_Enjeux_V8.qgz
Réalisé le : 4/2/2021
Format d'impression : A3
Projection : Lambert 93

Bou

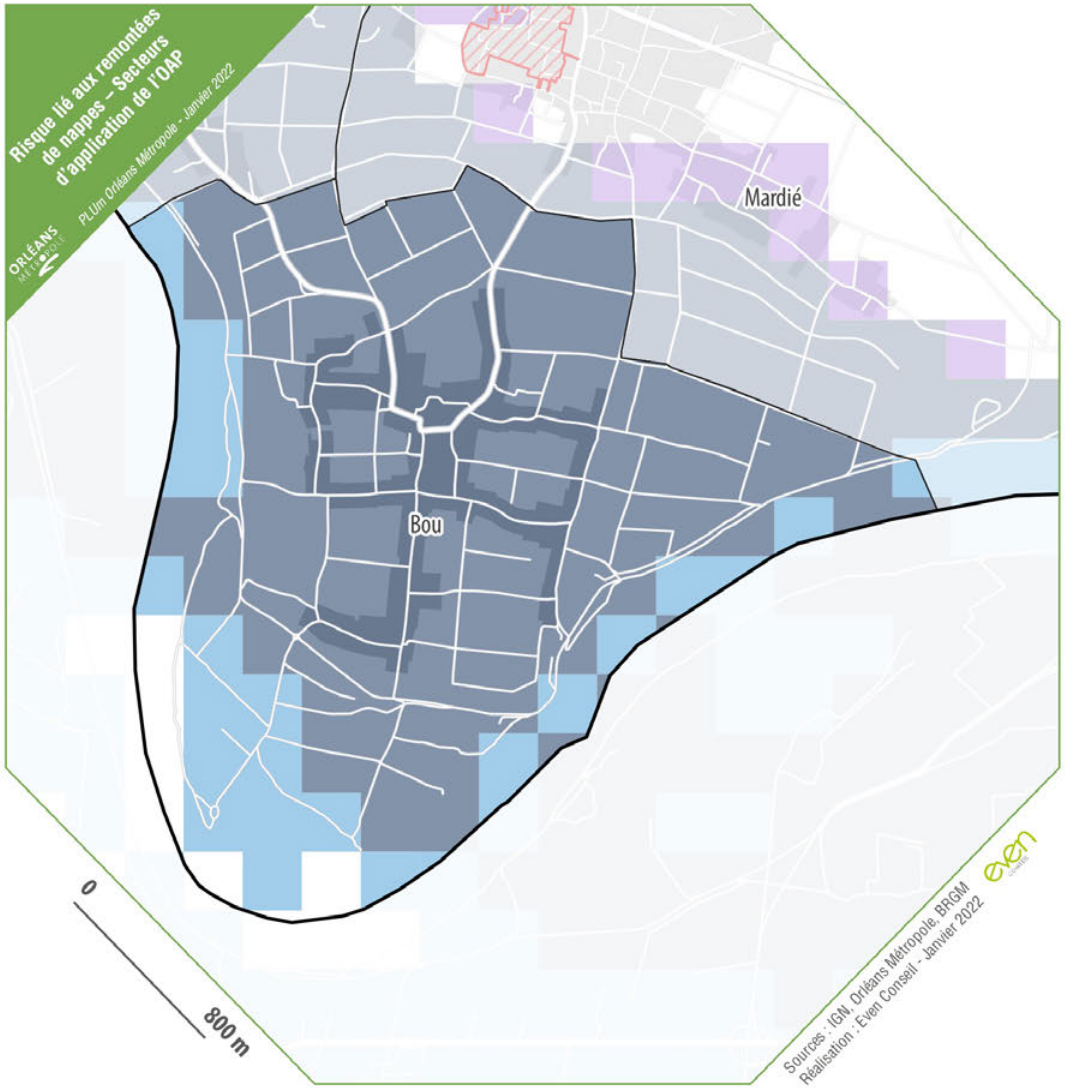

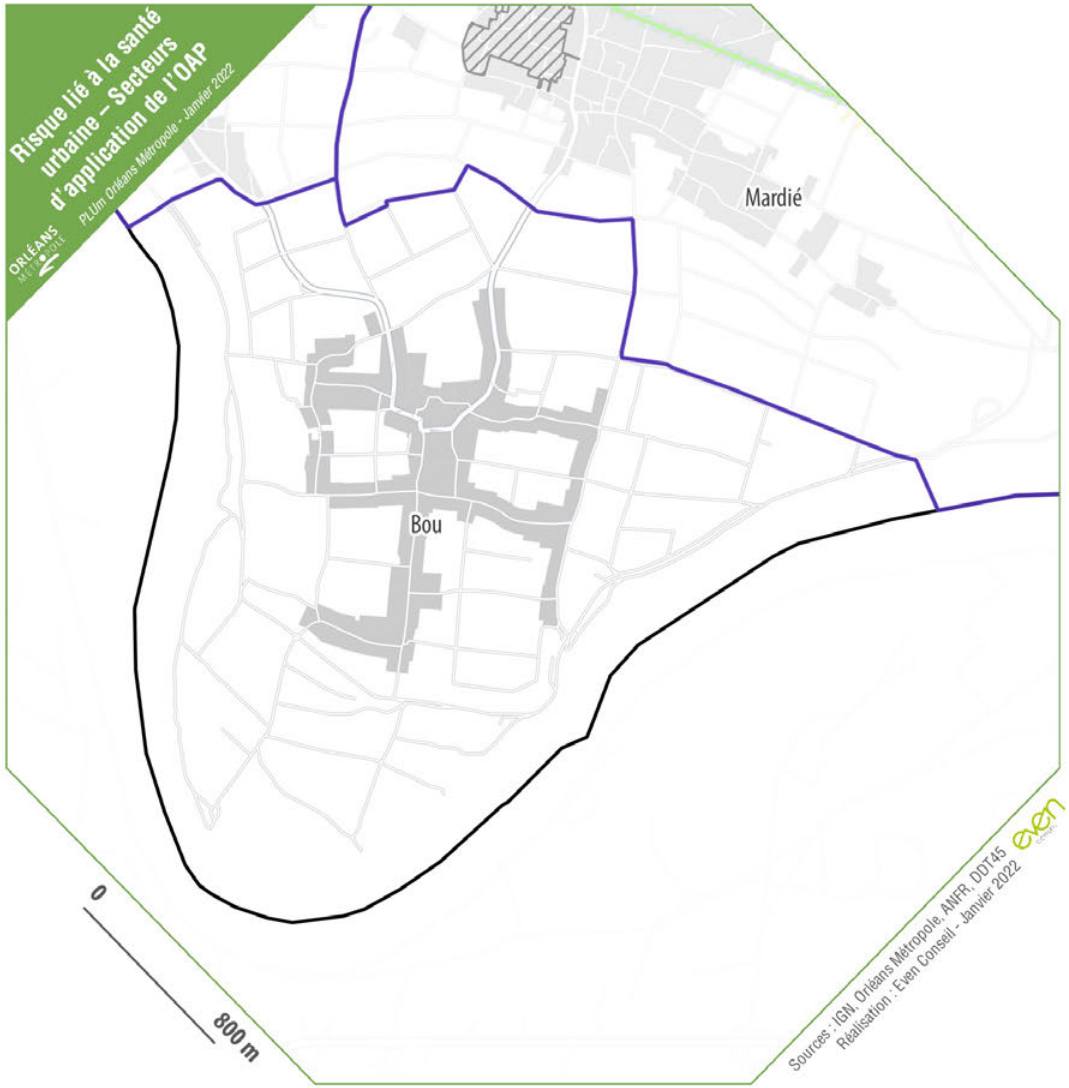

Périmètre d'OAP sectorielle

Zones U et AU

Aléa remontées de nappes

- Zones potentiellement sujettes aux débordements de nappe (fiabilité forte)
- Zones potentiellement sujettes aux débordements de nappe (fiabilité moyenne)
- Zones potentiellement sujettes aux inondations de cave (fiabilité forte)
- Zones potentiellement sujettes aux inondations de cave (fiabilité moyenne)

Zones U et AU

Lignes Haute-Tension

- 90 kV
- 225 kV
- 400 kV

Zone sensible aux pollutions atmosphériques du SRCAE Centre Val de Loire

Infrastructures classées

- Catégorie 1
- Catégorie 2
- Catégorie 3
- Catégorie 4
- Catégorie 5
- Zone tampon de 300m
- Zone tampon de 250m
- Zone tampon de 100m
- Zone tampon de 30m
- Zone tampon de 10m

Niveau de bruit

- 60 dB
- 65 dB
- 70 dB
- 75 dB

Périmètre d'OAP sectorielle

Risque lié au ruissellement

Secteurs d'application

ORLÉANS MÉTROPOLE

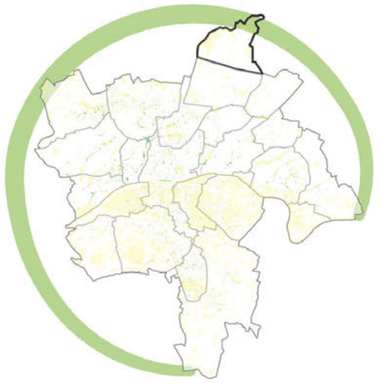

Chanteau Nord

N

0 200 400
Mètres

Aléa ruissellement :

- Ecoulements conséquents (sans grand danger)
- Ecoulements forts, avec fortes hauteurs de submersion (risque de noyade)
- Ecoulements forts, avec fortes vitesses (risque emportement)
- Ecoulements très forts, avec fortes vitesses et fortes hauteurs (risque de noyade et emportement)
- OAP
- Cuvette
- Zone urbanisé (U et AU)

Axes de ruissellement alimenté par un bassin versant d'au moins :

- 1 ha
- 5 ha

Réalisation : bureau géomatique (Thibaut Hiernard & Anthony Mondy)
de la direction de la Planification, de l'Aménagement Urbain et de l'Habitat
Orléans Métropole | Novembre 2024

Source : Orléans Métropole
Modélisation des données ruissellement : SEPIA

D97

La Renardière

Ambert

Les Bois Jean

Ardelet

Route de la Pervenche

La Pontonnerie

Saint-Jacques

La Maison Neuve

La Fontaine Gobée

La Bouverie

Risque lié au ruissellement

Secteurs d'application

ORLÉANS MÉTROPOLE

Chanteau Sud

N

0 200 400 600

Mètres

Aléa ruissellement :

- Ecoulements conséquents (sans grand danger)
- Ecoulements forts, avec fortes hauteurs de submersion (risque de noyade)
- Ecoulements forts, avec fortes vitesses (risque emportement)
- Ecoulements très forts, avec fortes vitesses et fortes hauteurs (risque de noyade et emportement)
- OAP
- Cuvette
- Zone urbanisé (U et AU)

Axes de ruissellement alimenté par un bassin versant d'au moins :

- 1 ha
- 5 ha

Réalisation : bureau géomatique (Thibaut Hiernard & Anthony Mondy)
de la direction de la Planification, de l'Aménagement Urbain et de l'Habitat
Orléans Métropole | Novembre 2024

Source : Orléans Métropole
Modélisation des données ruissellement : SEPIA

Ardelet
La Pontonnerie
La Bouverie
La Grand'Cour
Les Hautes Bruyères
Chanteau
La Poterie
La Chapelle
Lugère
Le Lac
Le Pressoir Vert
La Gazonnière
la Basse Gazonnière
le Bois Poisson

Chanteau

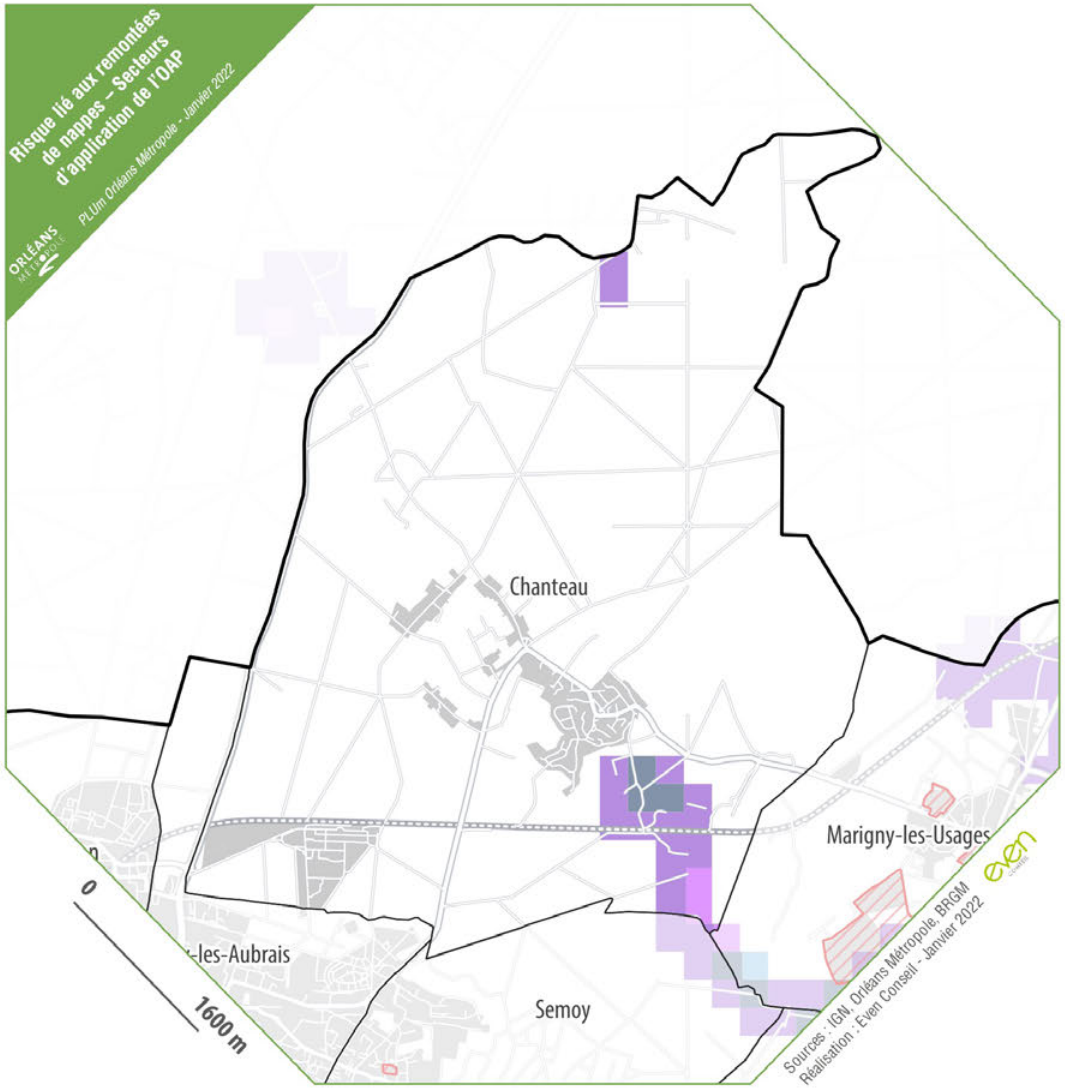

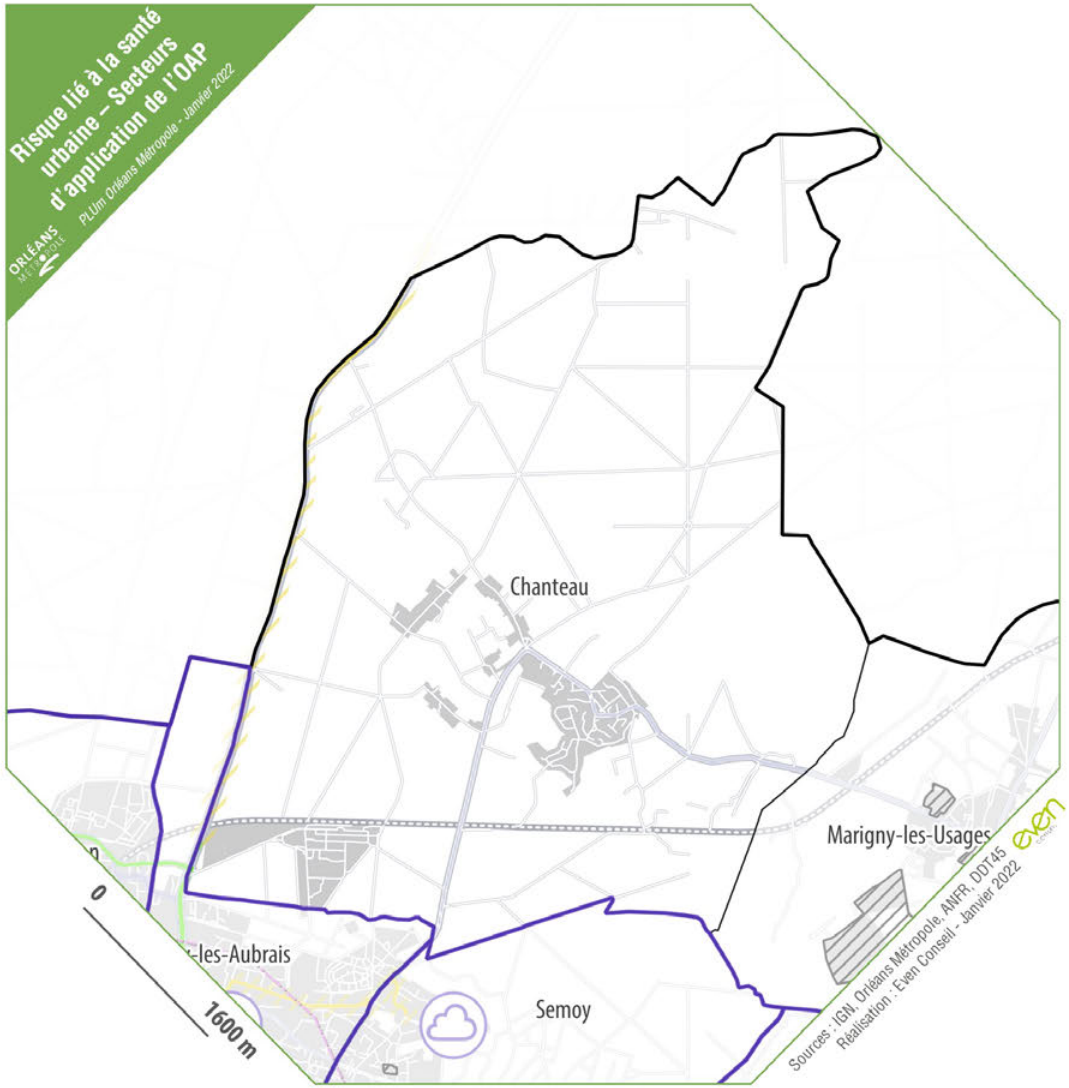

Périmètre d'OAP sectorielle

Zones U et AU

Aléa remontées de nappes

- Zones potentiellement sujettes aux débordements de nappe (fiabilité forte)
- Zones potentiellement sujettes aux débordements de nappe (fiabilité moyenne)
- Zones potentiellement sujettes aux inondations de cave (fiabilité forte)
- Zones potentiellement sujettes aux inondations de cave (fiabilité moyenne)

Zones U et AU

Lignes Haute-Tension

- 90 kV
- 225 kV
- 400 kV

Zone sensible aux pollutions atmosphériques du SRCAE Centre Val de Loire

Infrastructures classées

- Catégorie 1
- Catégorie 2
- Catégorie 3
- Catégorie 4
- Catégorie 5
- Zone tampon de 300m
- Zone tampon de 250m
- Zone tampon de 100m
- Zone tampon de 30m
- Zone tampon de 10m

Niveau de bruit

- 60 dB
- 65 dB
- 70 dB
- 75 dB

Périmètre d'OAP sectorielle

Risque lié au ruissellement

Secteurs d'application

ORLÉANS MÉTROPOLE

Chécy

N

0 200 400
Mètres

Aléa ruissellement :

- Ecoulements conséquents (sans grand danger)
- Ecoulements forts, avec fortes hauteurs de submersion (risque de noyade)
- Ecoulements forts, avec fortes vitesses (risque emportement)
- Ecoulements très forts, avec fortes vitesses et fortes hauteurs (risque de noyade et emportement)
- OAP
- Cuvette
- Zone urbanisé (U et AU)

Axes de ruissellement alimenté par un bassin versant d'au moins :

- 1 ha
- 5 ha

Réalisation : bureau géomatique (Thibaut Hiernard & Anthony Mondy)
de la direction de la Planification, de l'Aménagement Urbain et de l'Habitat
Orléans Métropole | Novembre 2024

Source : Orléans Métropole
Modélisation des données ruissellement : SEPIA

Les Noues
Boigny-sur-Bionne
La Caillaudière
Galanderie
le Coin Breton
La Bigotterie
Les Tertres
Le Moulin Brûlé
La Grande Maison
Les Breteaux
Le Plat d'Étain
Les Sablons
Les Gauchers
Le Petit Bourg-Neuf
La Grand-Maison
Rue du Godet
Combleux
Canal d'Orléans
La Loire
Rue de Verdun
Chécy
Rue de la Herpinière
Le Clos Binet
La Tuilerie
Le Beauvais
Mardié
Maizière
Rue de Bou
Cantine
Domaine de Melleray
Melleray
Etang
La Haute Île
D2152
D124
D2060
D924
D8
D960
D709
D809

Etude de modélisation de cours d'eau et de définition de scénarios d'aménagement sur le territoire d'Orléans Métropole

Cartographie des zones inondables

CENS / BIONNE / IVOIRIE - Crue de projet - Emprises toutes crues
Atlas - Page 1/8

ORLÉANS MÉTROPOLE

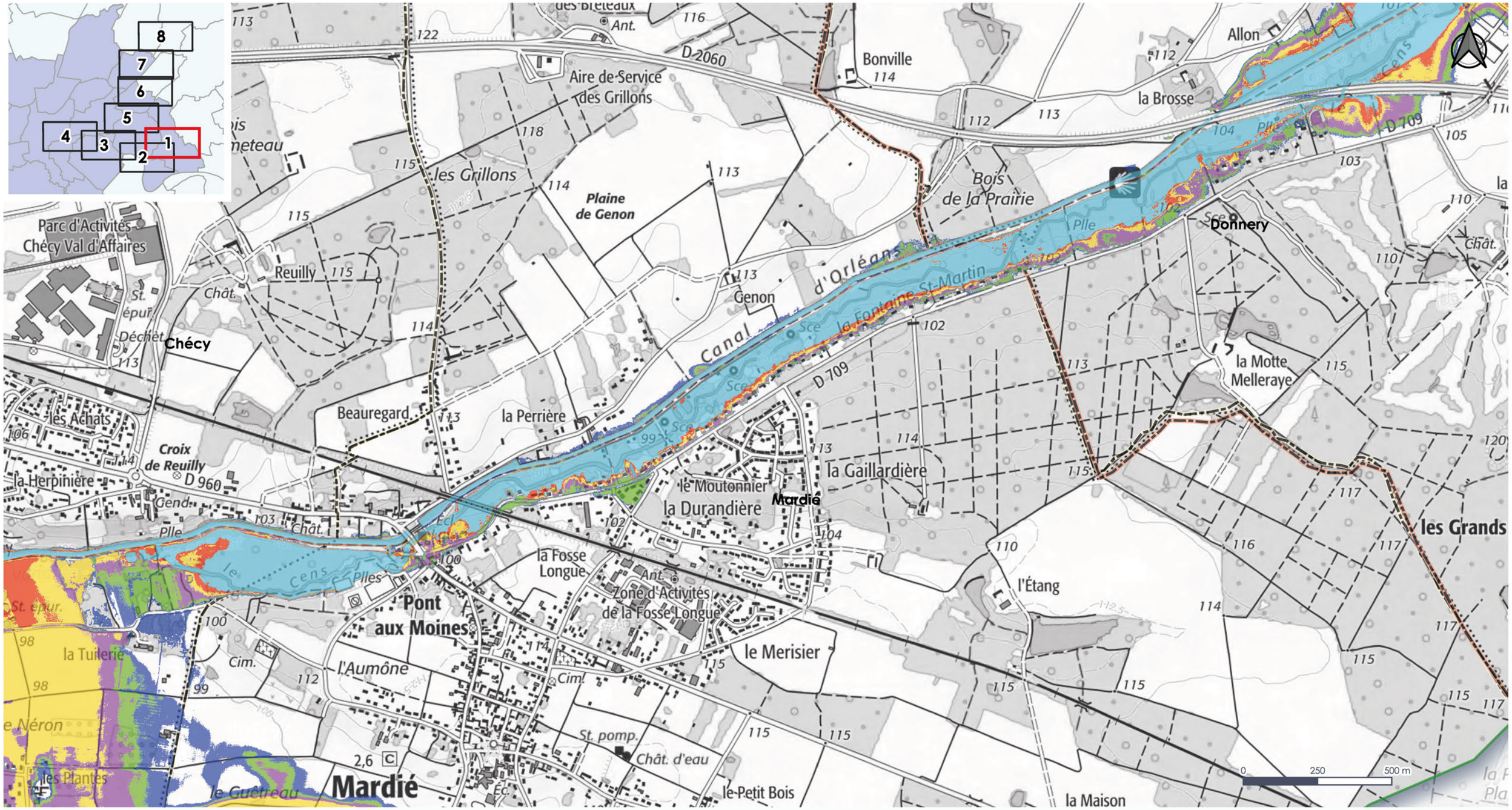

Légende

- Bassin versant
- Limites communales
- Limites d'orléans métropole

Crues:

- 5 ans
- 10 ans
- 30 ans
- 100 ans
- 200 ans
- mai 2016

Page 1/8

BRL Ingénierie

Source :
Réference document :
Phase2_Modele_ResuProjet_vs_Enjeux_V8.qgz
Réalisé le : 4/2/2021
Format d'impression : A3
Projection : Lambert 93

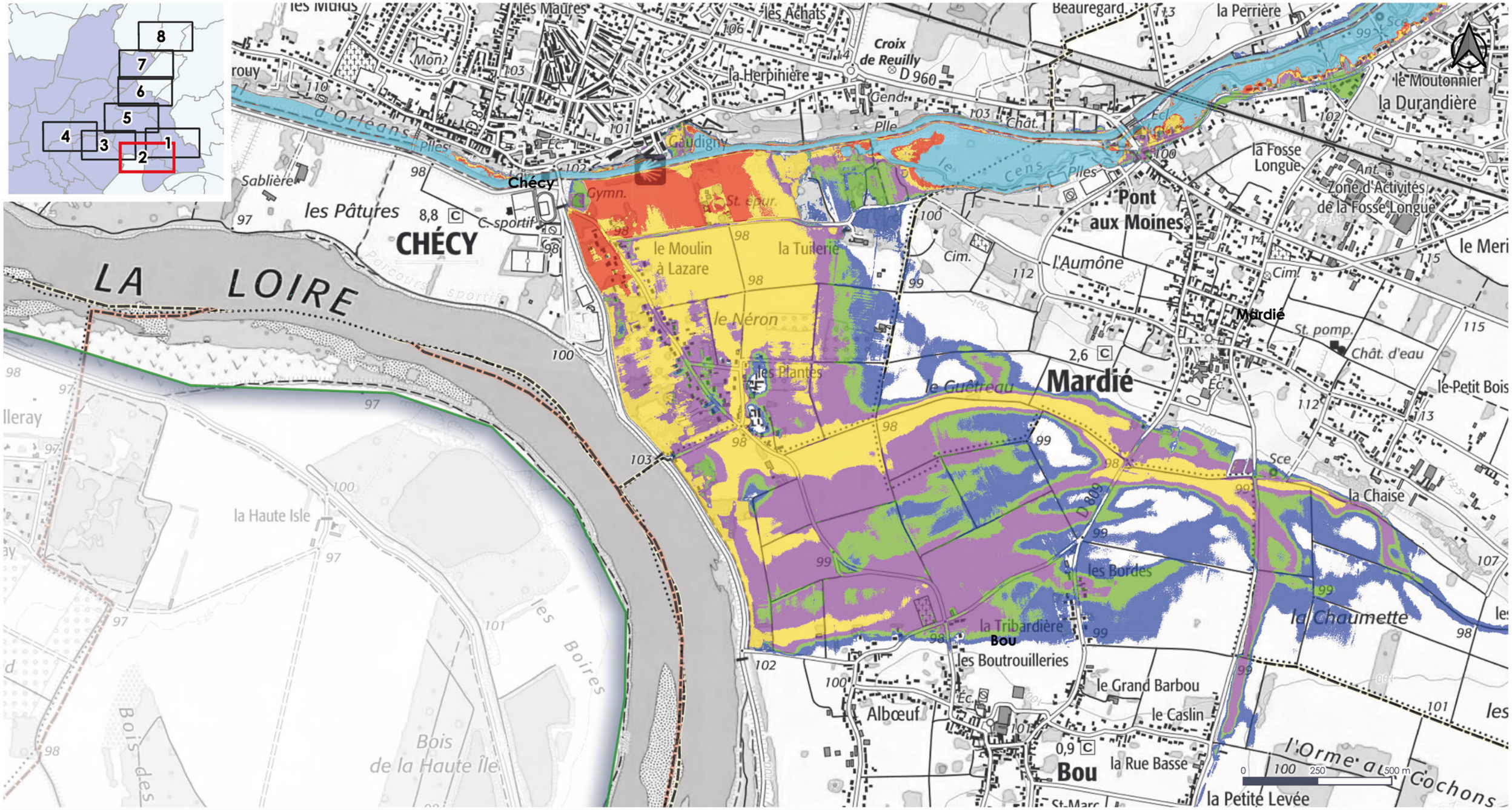

Légende

- Bassin versant
- Limites communales
- Limites d'orléans métropole

Crues:

- 5 ans
- 10 ans
- 30 ans
- 100 ans
- 200 ans
- mai 2016

BRL Ingénierie

Source :
Réference document :
Phase2_Modele_ResuProjet_vs_Enjeux_V8.qgz
Réalisé le : 4/2/2021
Format d'impression : A3
Projection : Lambert 93

Etude de modélisation de cours d'eau et de définition de scénarios d'aménagement sur le territoire d'Orléans Métropole

Cartographie des zones inondables

CENS / BIONNE / IVOIRIE - Crue de projet - Emprises toutes crues
Atlas - Page 3/8

ORLÉANS MÉTROPOLE

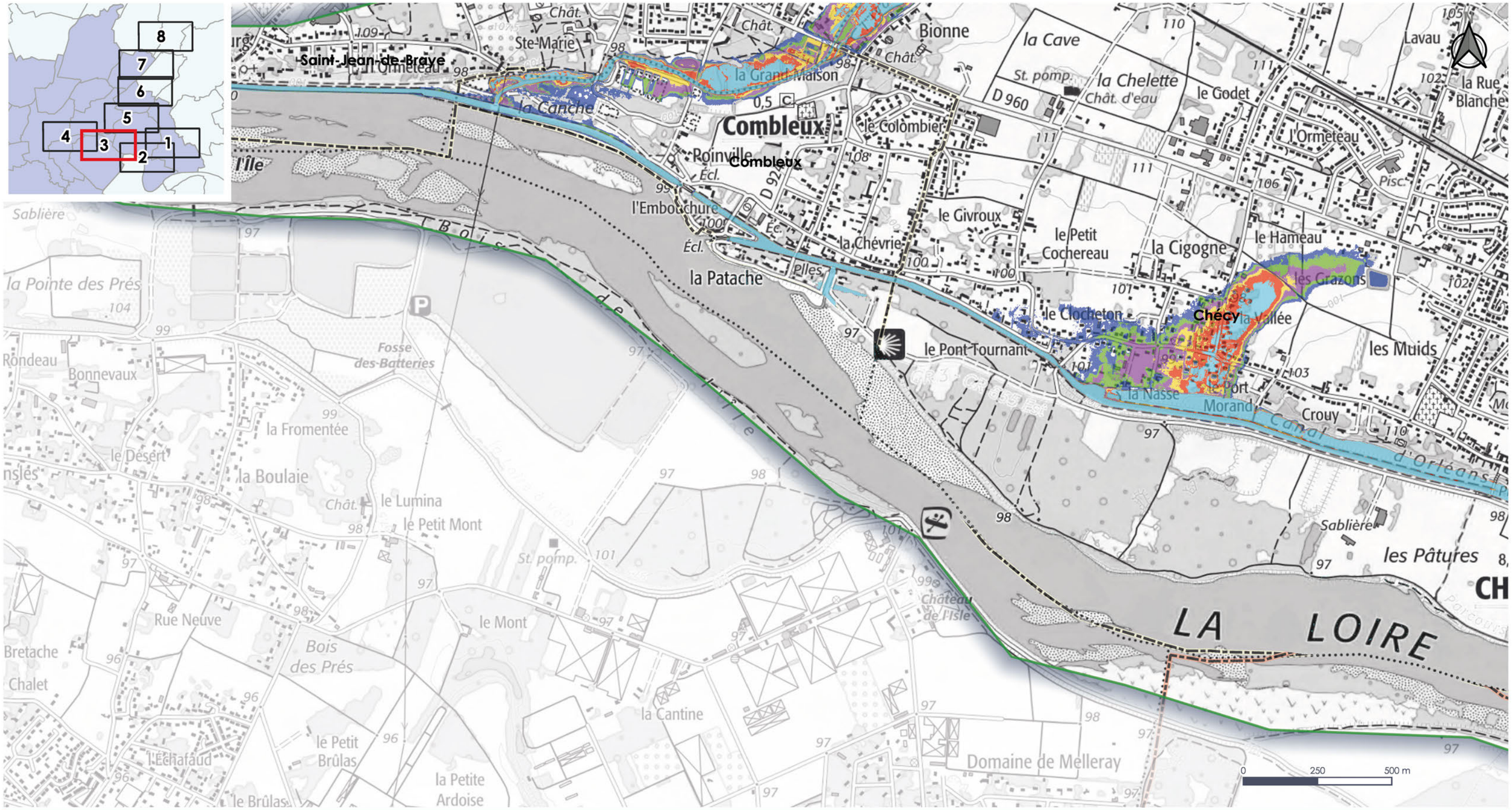

Légende

- Bassin versant
- Limites communales
- Limites d'orléans métropole

Crues:

- 5 ans
- 10 ans
- 30 ans
- 100 ans
- 200 ans
- mai 2016

Page 3/8

BRL Ingénierie

Source :
Réference document :
Phase2_Modele_ResuProjet_vs_Enjeux_V8.qgz
Réalisé le : 4/2/2021
Format d'impression : A3
Projection : Lambert 93

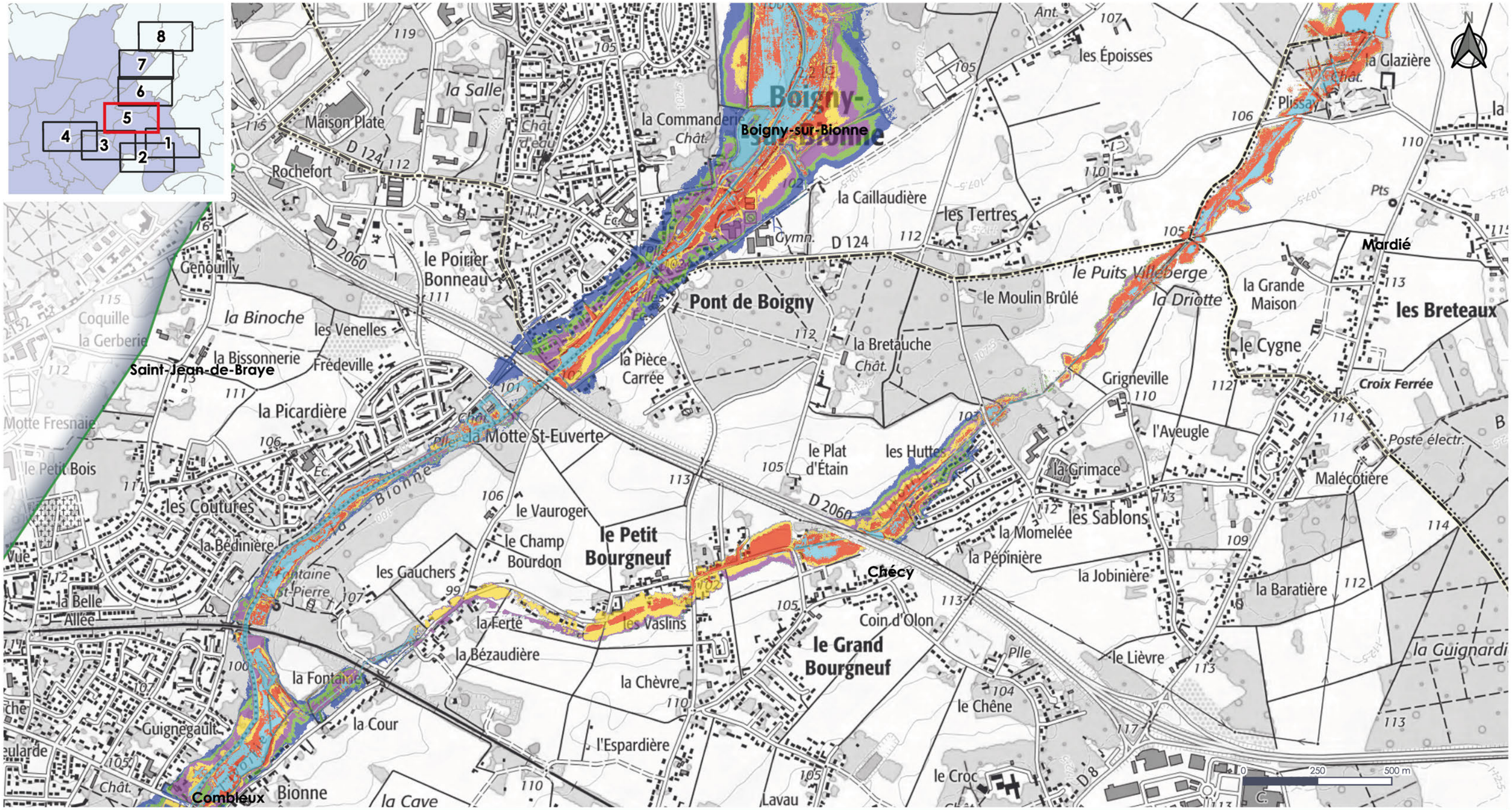

Légende

- Bassin versant
- Limites communales
- Limites d'orléans métropole

Crues:

- 5 ans
- 10 ans
- 30 ans
- 100 ans
- 200 ans
- mai 2016

BRL Ingénierie

Source :
Réference document :
Phase2_Modele_ResuProjet_vs_Enjeux_V8.qgz
Réalisé le : 4/2/2021
Format d'impression : A3
Projection : Lambert 93

Chécy

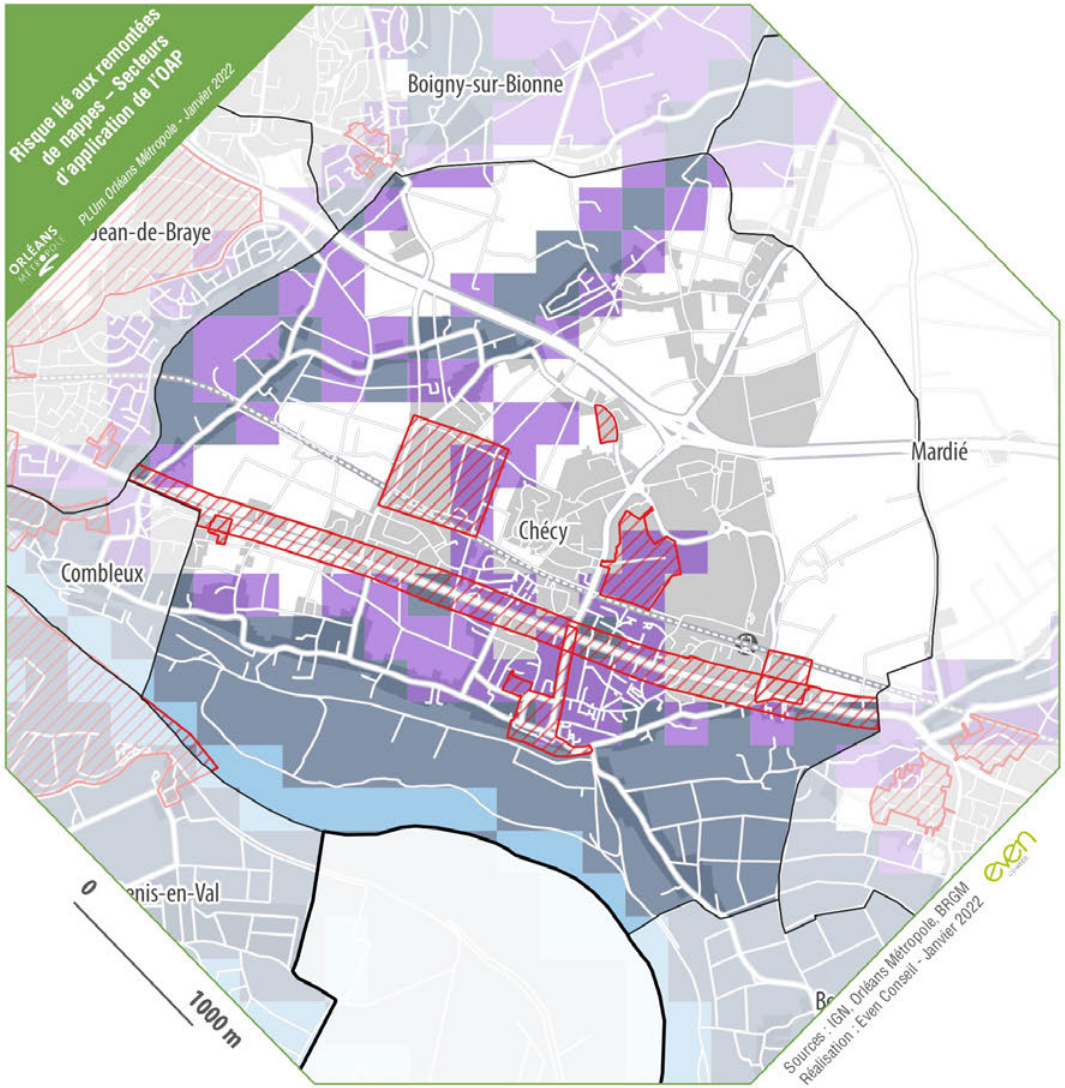

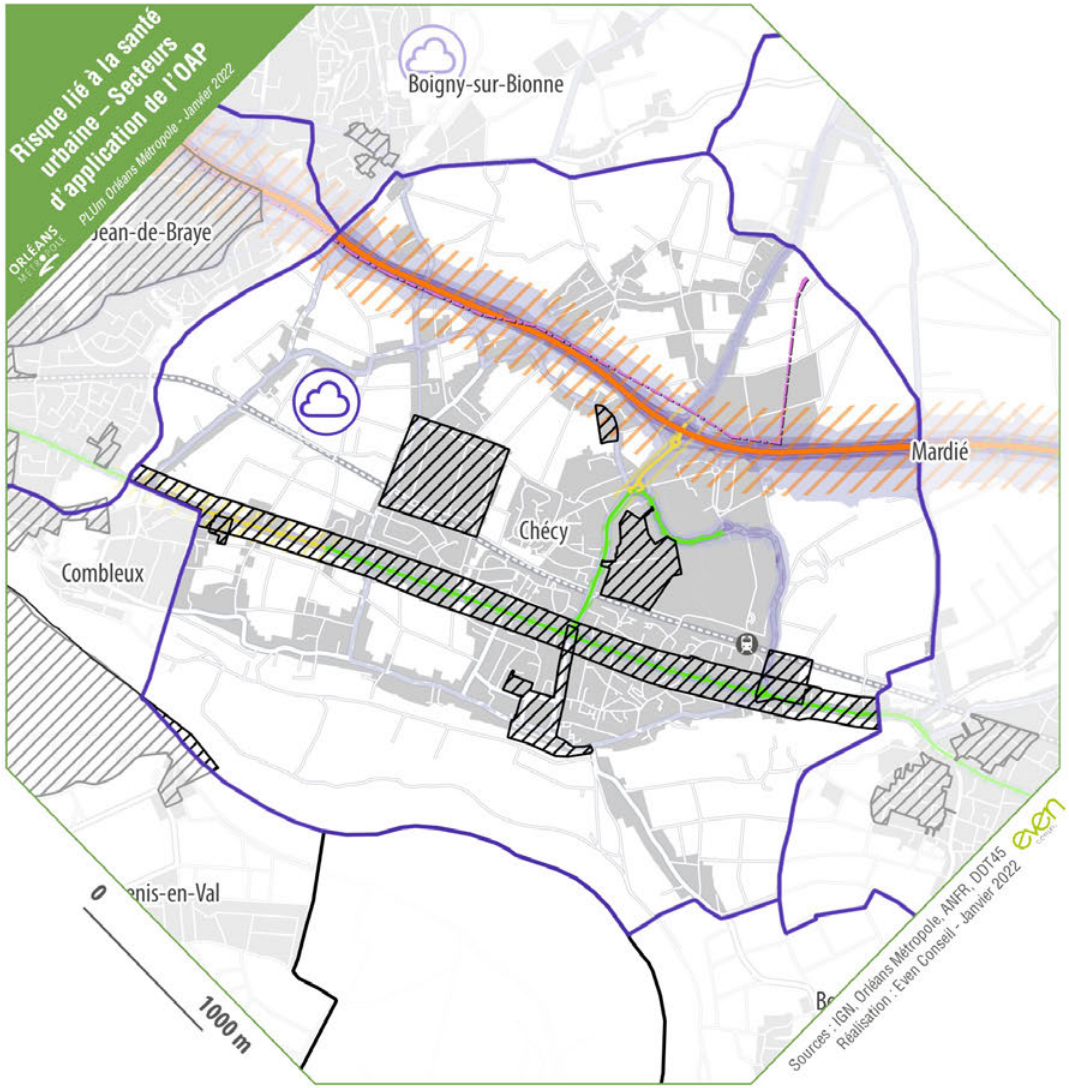

Périmètre d'OAP sectorielle

Zones U et AU

Aléa remontées de nappes

- Zones potentiellement sujettes aux débordements de nappe (fiabilité forte)
- Zones potentiellement sujettes aux débordements de nappe (fiabilité moyenne)
- Zones potentiellement sujettes aux inondations de cave (fiabilité forte)
- Zones potentiellement sujettes aux inondations de cave (fiabilité moyenne)

Zones U et AU

Lignes Haute-Tension

- 90 kV
- 225 kV
- 400 kV

Zone sensible aux pollutions atmosphériques du SRCAE Centre Val de Loire

Infrastructures classées

- Catégorie 1
- Catégorie 2
- Catégorie 3
- Catégorie 4
- Catégorie 5
- Zone tampon de 300m
- Zone tampon de 250m
- Zone tampon de 100m
- Zone tampon de 30m
- Zone tampon de 10m

Niveau de bruit

- 60 dB
- 65 dB
- 70 dB
- 75 dB

Périmètre d'OAP sectorielle

Etude de modélisation de cours d'eau et de définition de scénarios d'aménagement sur le territoire d'Orléans Métropole

Cartographie des zones inondables

CENS / BIONNE / IVOIRIE - Crue de projet - Emprises toutes crues
Atlas - Page 3/8

ORLÉANS MÉTROPOLE

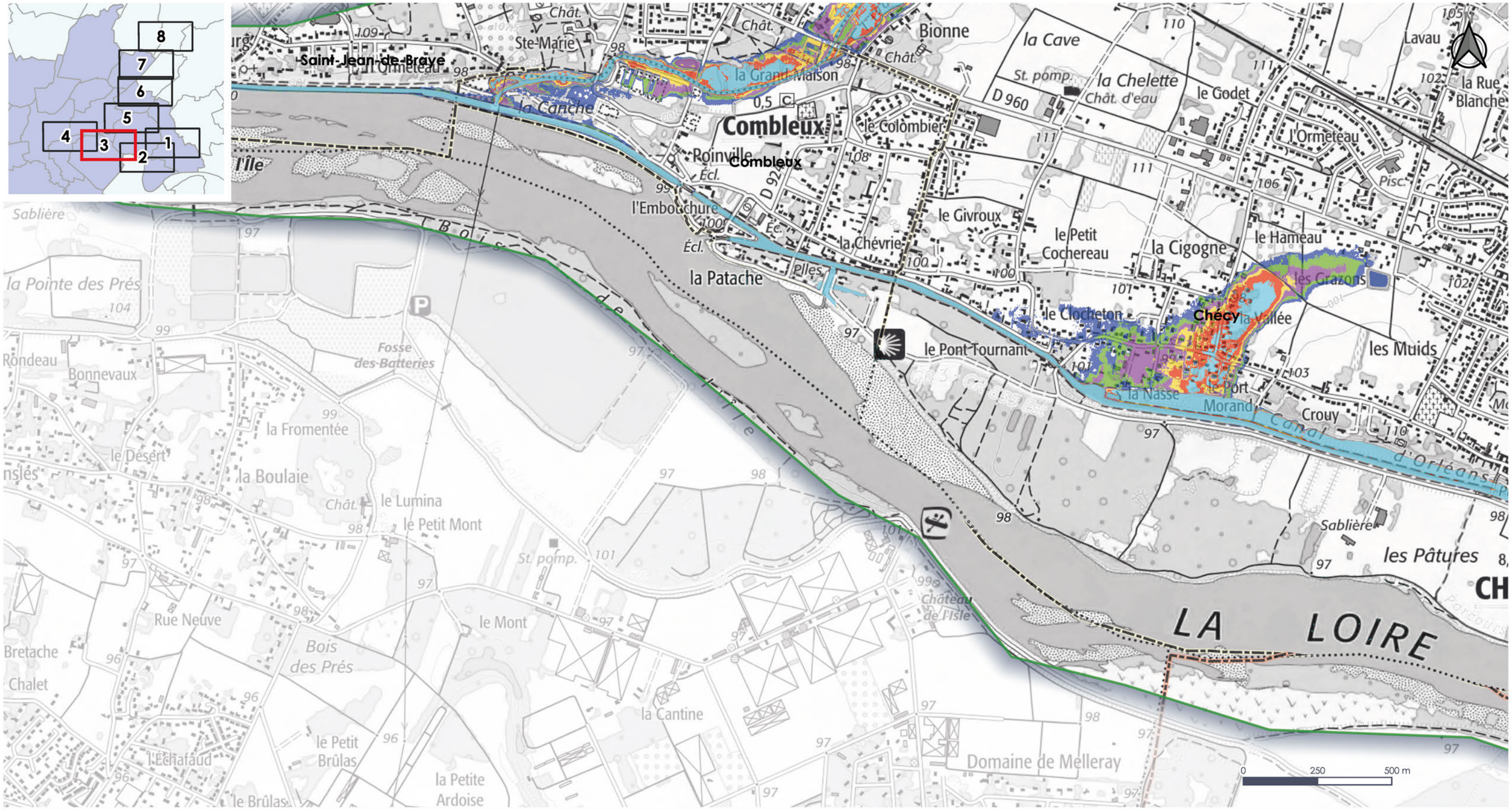

Légende

- Bassin versant
- Limites communales
- Limites d'orléans métropole

Crues:

- 5 ans
- 10 ans
- 30 ans
- 100 ans
- 200 ans
- mai 2016

Page 3/8

BRL Ingénierie

Source :
Réference document :
Phase2_Modele_ResuProjet_vs_Enjeux_V8.qgz
Réalisé le : 4/2/2021
Format d'impression : A3
Projection : Lambert 93

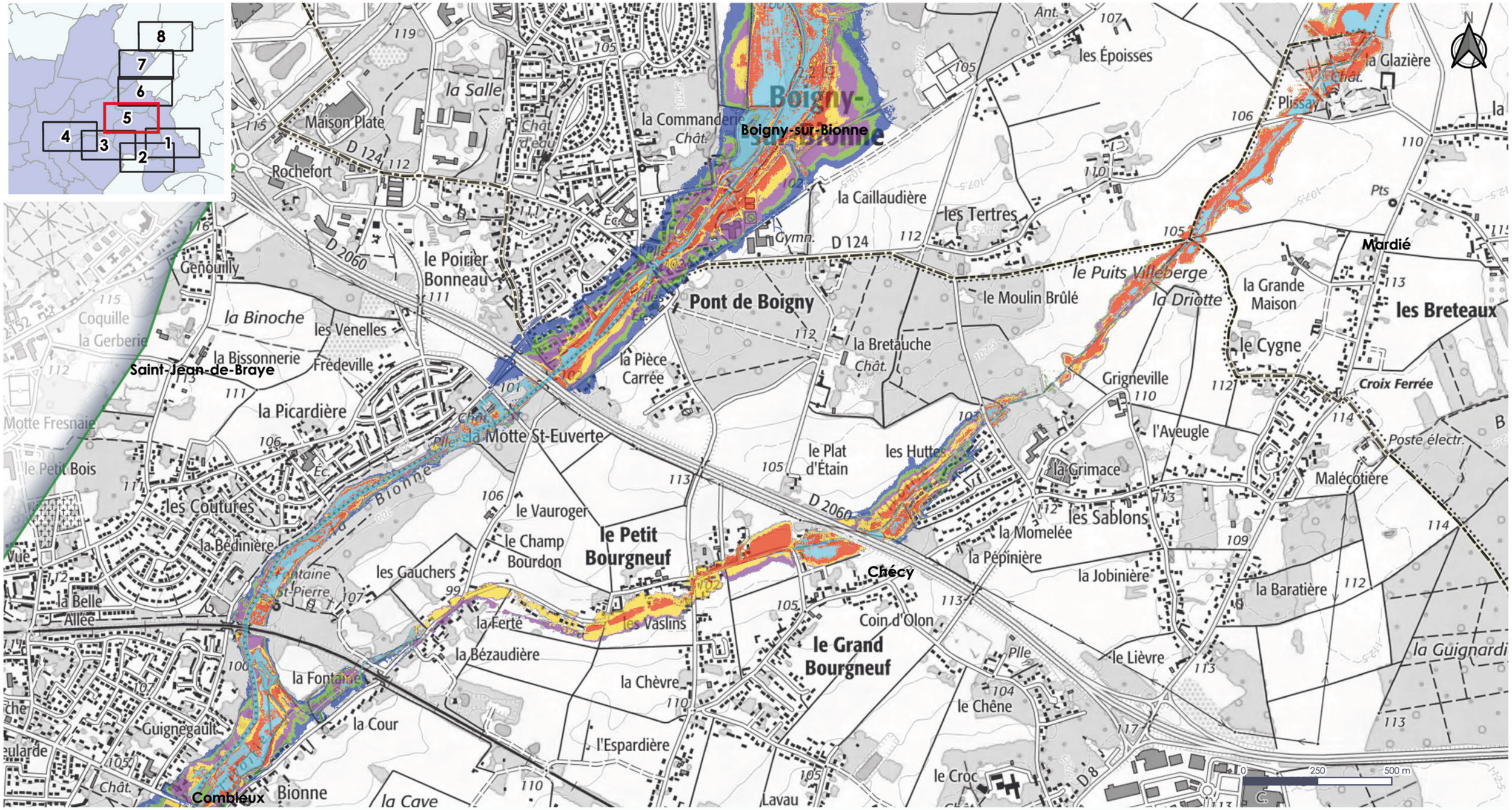

Légende

- Bassin versant
- Limites communales
- Limites d'orléans métropole

Crues:

- 5 ans
- 10 ans
- 30 ans
- 100 ans
- 200 ans
- mai 2016

BRL Ingénierie

Source :
Réference document :
Phase2_Modele_ResuProjet_vs_Enjeux_V8.qgz
Réalisé le : 4/2/2021
Format d'impression : A3
Projection : Lambert 93

Risque lié au ruissellement

Secteurs d'application

ORLÉANS MÉTROPOLE

Combleux

N

0 200

Mètres

Aléa ruissellement :

- Ecoulements conséquents (sans grand danger)
- Ecoulements forts, avec fortes hauteurs de submersion (risque de noyade)
- Ecoulements forts, avec fortes vitesses (risque emportement)
- Ecoulements très forts, avec fortes vitesses et fortes hauteurs (risque de noyade et emportement)
- OAP
- Cuvette
- Zone urbanisé (U et AU)

Axes de ruissellement alimenté par un bassin versant d'au moins :

- 1 ha
- 5 ha

Réalisation : bureau géomatique (Thibaut Hiernard & Anthony Mondy)
de la direction de la Planification, de l'Aménagement Urbain et de l'Habitat
Orléans Métropole | Novembre 2024

Source : Orléans Métropole
Modélisation des données ruissellement : SEPIA

Rue Hélène Caillard
Rue de la Loire
Sente des Aubraies
Rivière La Bionne
La Grand-Maison
D924
Chemin de Halage
Chemin de la Canche
Chemin de Halage
Chemin de Poinville
Rue des Grazons
Rue aux Ânes
La Loire
Combleux
Chemin de Halage
L'Embouchure
Rue de Froidure
Rue du Cas Rouge
Chemin de Halage
La Patache
Rue Charles Péguy
Rue du Port à l'Ardoise
Rue de la Levée

Combleux

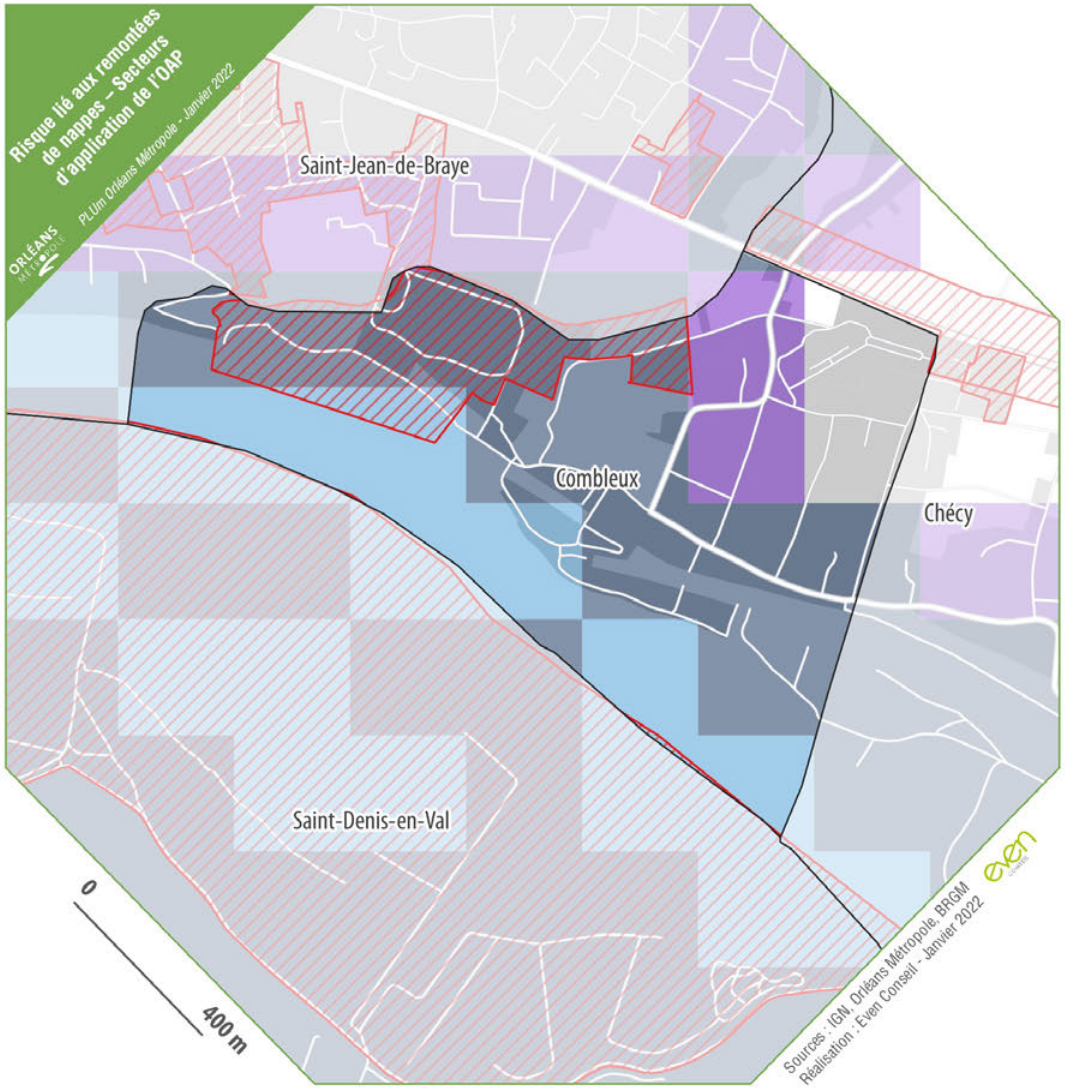

Périmètre d'OAP sectorielle

Zones U et AU

Aléa remontées de nappes

- Zones potentiellement sujettes aux débordements de nappe (fiabilité forte)
- Zones potentiellement sujettes aux débordements de nappe (fiabilité moyenne)
- Zones potentiellement sujettes aux inondations de cave (fiabilité forte)
- Zones potentiellement sujettes aux inondations de cave (fiabilité moyenne)

Zones U et AU

Lignes Haute-Tension

- 90 kV
- 225 kV
- 400 kV

Zone sensible aux pollutions atmosphériques du SRCAE Centre Val de Loire

Infrastructures classées

- Catégorie 1
- Catégorie 2
- Catégorie 3
- Catégorie 4
- Catégorie 5
- Zone tampon de 300m
- Zone tampon de 250m
- Zone tampon de 100m
- Zone tampon de 30m
- Zone tampon de 10m

Niveau de bruit

- 60 dB
- 65 dB
- 70 dB
- 75 dB

Périmètre d'OAP sectorielle

Risque lié au ruissellement

Secteurs d'application

ORLÉANS MÉTROPOLE

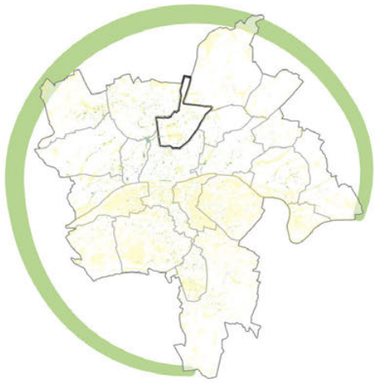

Fleury-les-Aubrais

N

0 200 400 600

Mètres

Aléa ruissellement :

- Ecoulements conséquents (sans grand danger)
- Ecoulements forts, avec fortes hauteurs de submersion (risque de noyade)
- Ecoulements forts, avec fortes vitesses (risque emportement)
- Ecoulements très forts, avec fortes vitesses et fortes hauteurs (risque de noyade et emportement)
- OAP
- Cuvette
- Zone urbanisé (U et AU)

Axes de ruissellement alimenté par un bassin versant d'au moins :

- 1 ha
- 5 ha

Réalisation : bureau géomatique (Thibaut Hiernard & Anthony Mondy)
de la direction de la Planification, de l'Aménagement Urbain et de l'Habitat
Orléans Métropole | Novembre 2024

Source : Orléans Métropole
Modélisation des données ruissellement : SEPIA

Les Pendus
Fossé du Renard
La Grand'Cour
Les Hautes Bruyères
Saran
Rue Nationale
Le Pressoir Vert
La Gazonnière
le Bois Poisson
la Basse Gazonnière
le Bourg le Rond
La Vendée
La Clef
Semoy
le Caperon
Fleury-les-Aubrais
la Fosse Marnière
Tangentielle Est
Villeserin

Fleury-les-Aubrais

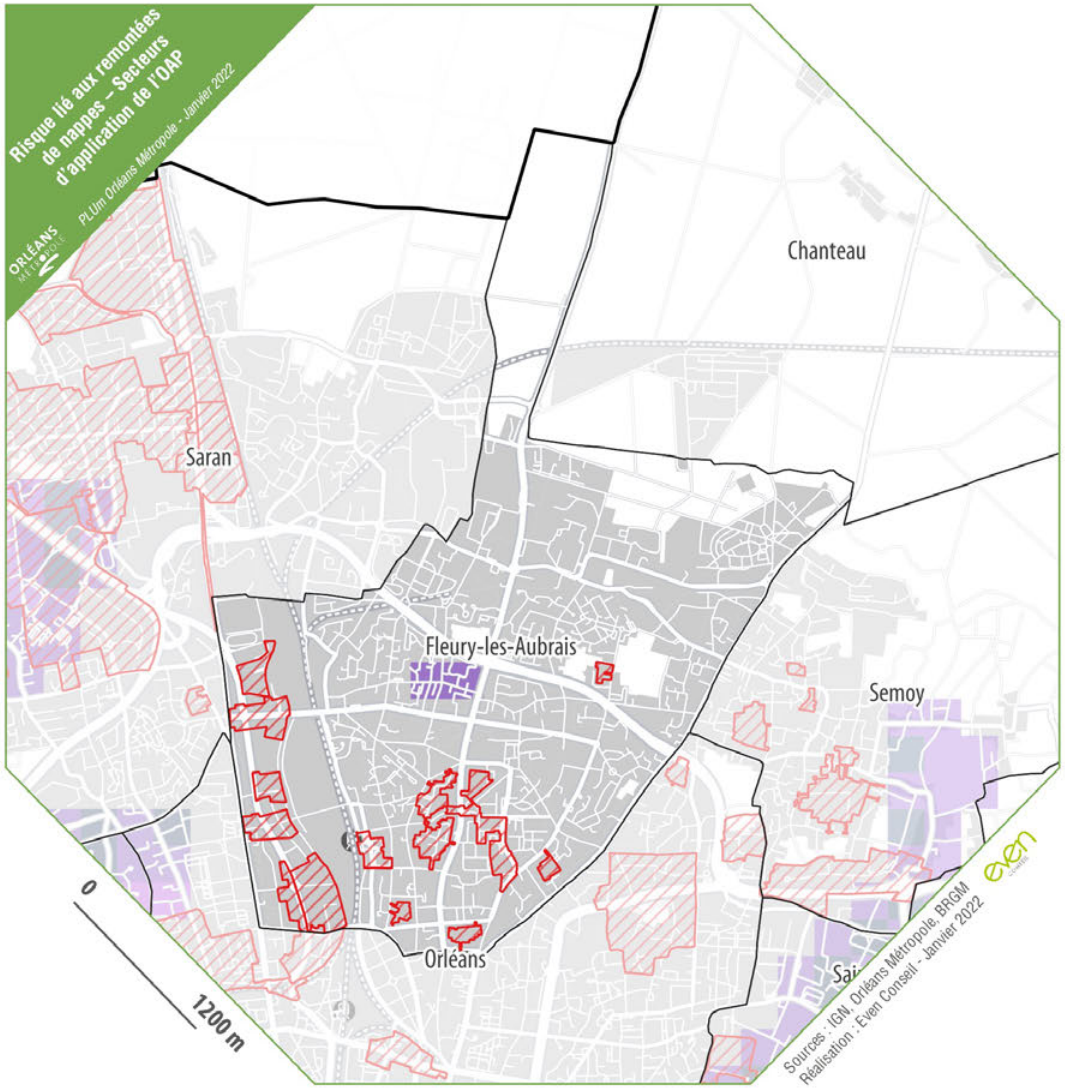

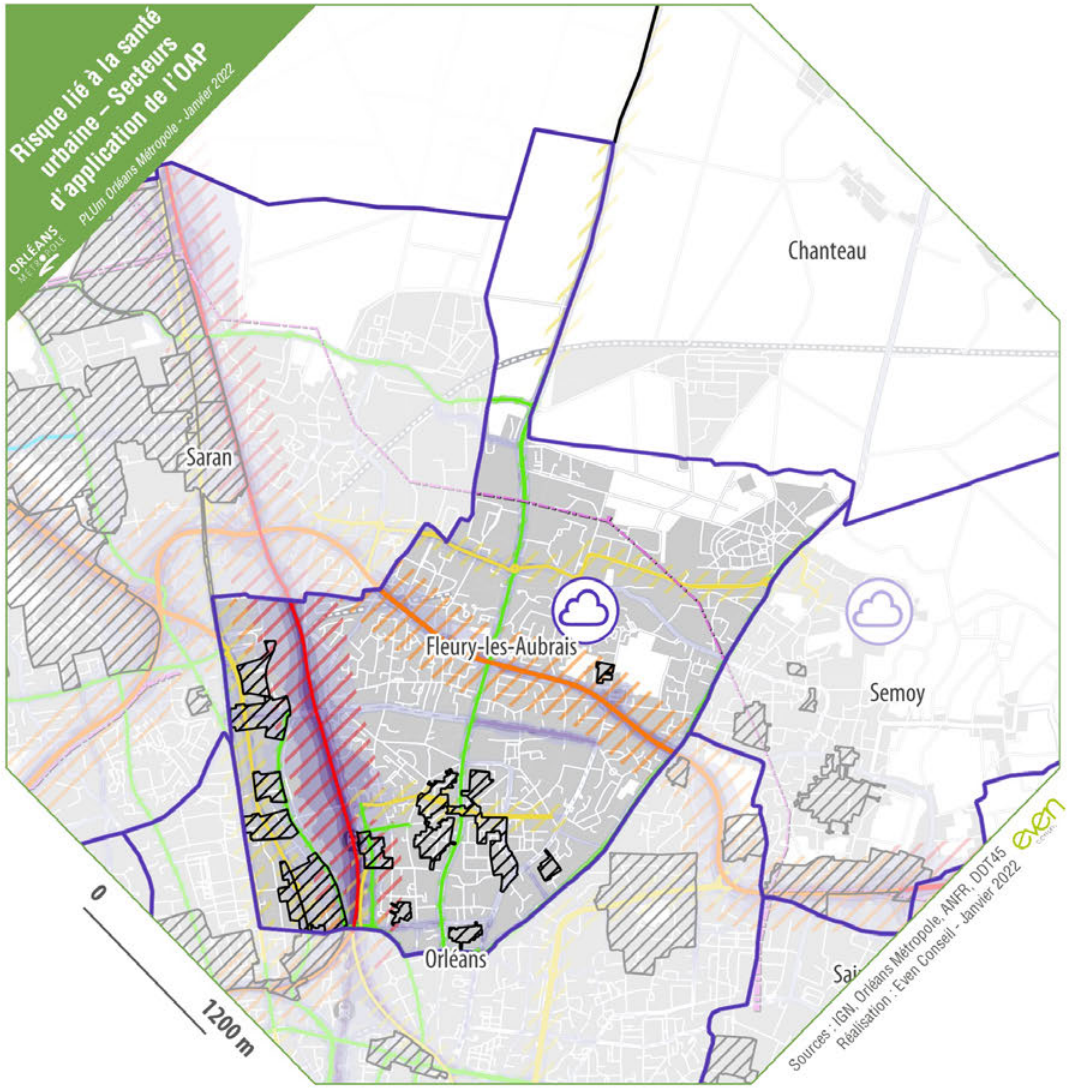

Périmètre d'OAP sectorielle

Zones U et AU

Aléa remontées de nappes

- Zones potentiellement sujettes aux débordements de nappe (fiabilité forte)
- Zones potentiellement sujettes aux débordements de nappe (fiabilité moyenne)
- Zones potentiellement sujettes aux inondations de cave (fiabilité forte)
- Zones potentiellement sujettes aux inondations de cave (fiabilité moyenne)

Zones U et AU

Lignes Haute-Tension

- 90 kV
- 225 kV
- 400 kV

Zone sensible aux pollutions atmosphériques du SRCAE Centre Val de Loire

Infrastructures classées

- Catégorie 1
- Catégorie 2
- Catégorie 3
- Catégorie 4
- Catégorie 5
- Zone tampon de 300m
- Zone tampon de 250m
- Zone tampon de 100m
- Zone tampon de 30m
- Zone tampon de 10m

Niveau de bruit

- 60 dB
- 65 dB
- 70 dB
- 75 dB

Périmètre d'OAP sectorielle

Risque lié au ruissellement

Secteurs d'application

ORLÉANS MÉTROPOLE

Ingré

N

0 200 400 600

Mètres

Aléa ruissellement :

- Ecoulements conséquents (sans grand danger)
- Ecoulements forts, avec fortes hauteurs de submersion (risque de noyade)
- Ecoulements forts, avec fortes vitesses (risque emportement)
- Ecoulements très forts, avec fortes vitesses et fortes hauteurs (risque de noyade et emportement)
- OAP
- Cuvette
- Zone urbanisé (U et AU)

Axes de ruissellement alimenté par un bassin versant d'au moins :

- 1 ha
- 5 ha

Réalisation : bureau géomatique (Thibaut Hiernard & Anthony Mondy)
de la direction de la Planification, de l'Aménagement Urbain et de l'Habitat
Orléans Métropole | Novembre 2024

Source : Orléans Métropole
Modélisation des données ruissellement : SEPIA

Petit Sarry
Les Masures
Boissay
Le Plessis
Ormes
Le Lac
Les Champs
Sainte-Hélène
Couleuvreux
Le Bois de Couleuvreux
La Gondonnière
Maison Neuve
Crève-Sec
La Tortellerie
La Pointe
La Martinière
la Canaudière
Les Rochettes
Vallée de l'Écorce
Les Bruelles
Le Grand Orme
Ingré
La Folie
le Champ Maigre
La Nouette
La Maison Neuve
L'Azin
le Coin Rond
La Bonde
La Ferme Neuve
le Petit Prenay
L'Aquitaine
La Loire

Ingré

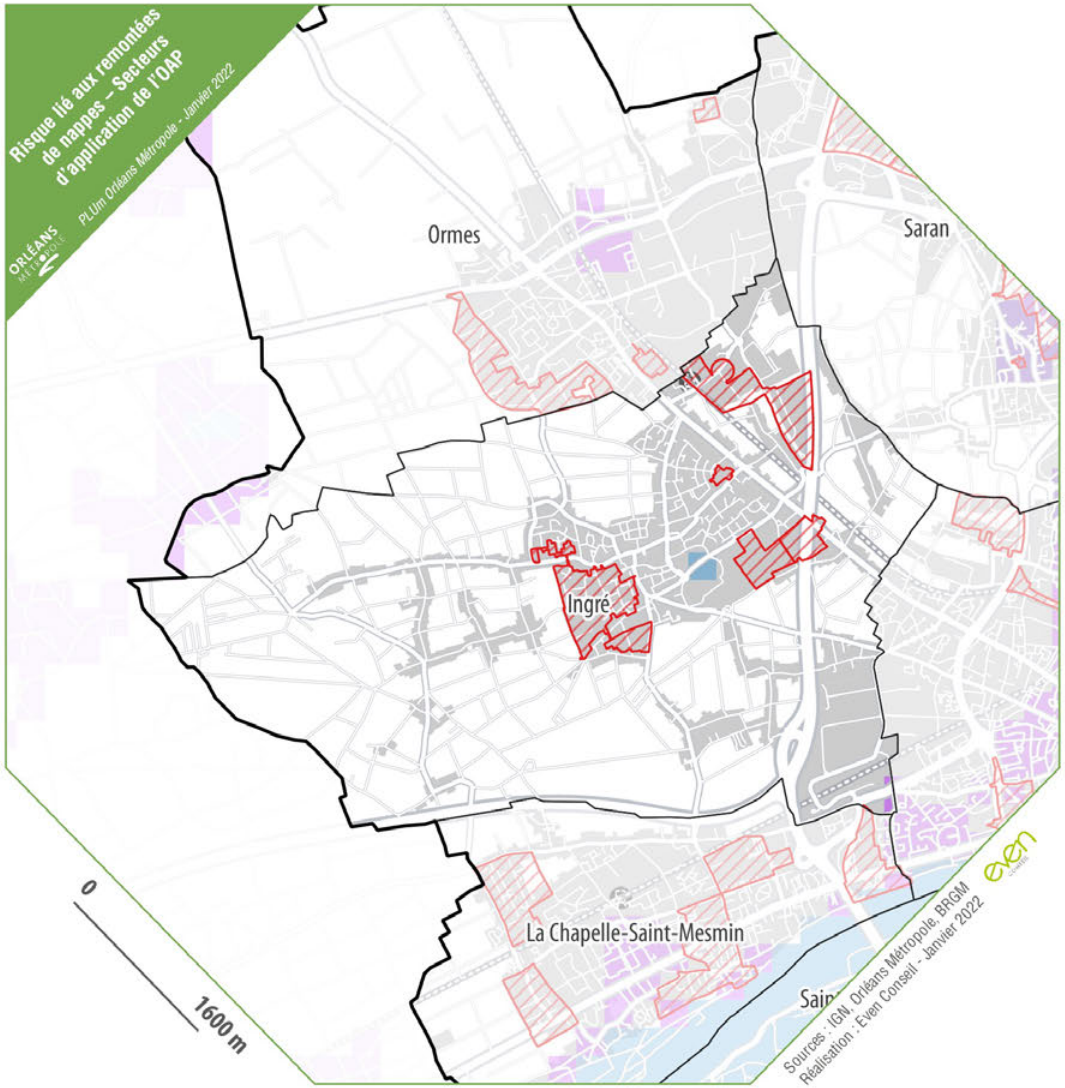

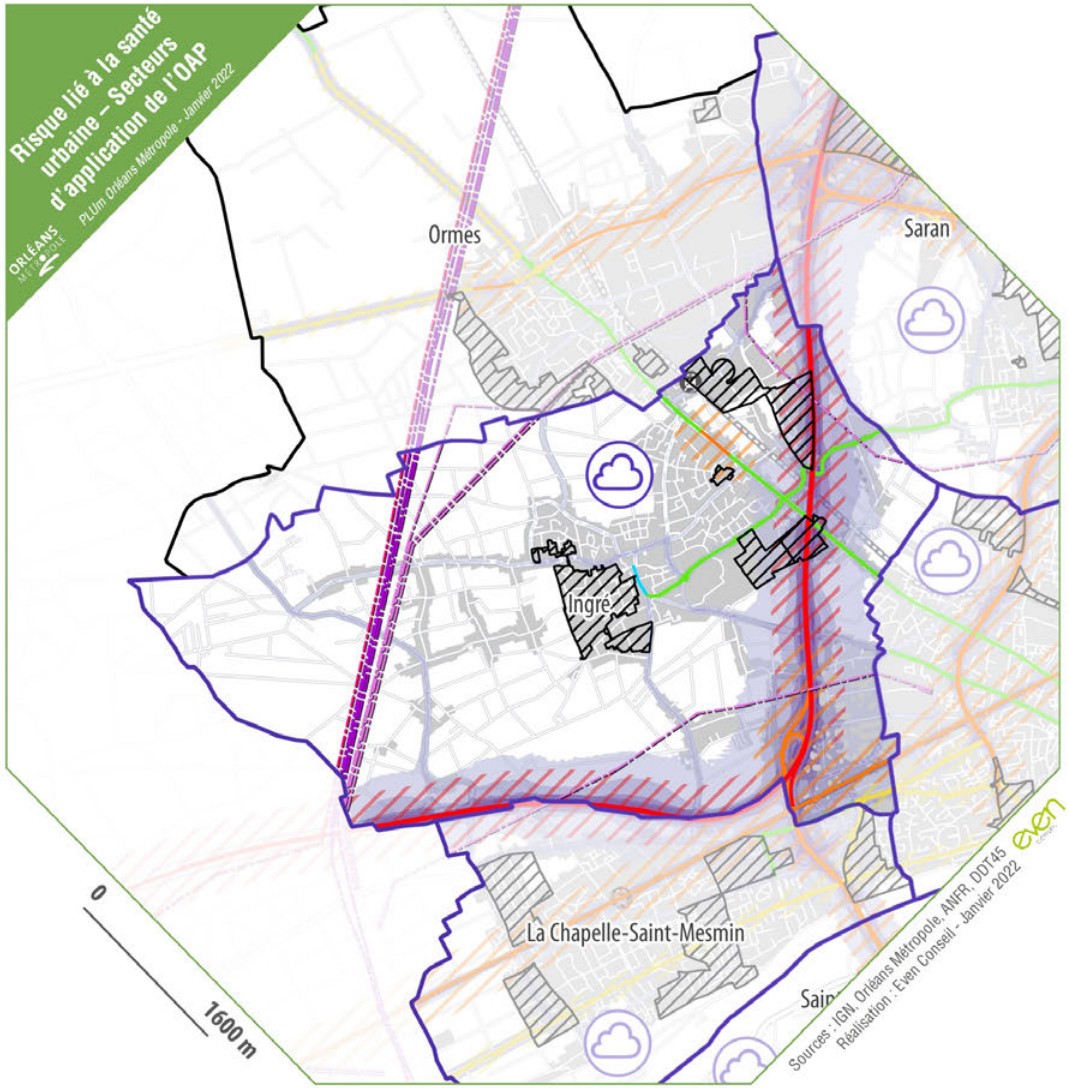

Périmètre d'OAP sectorielle

Zones U et AU

Aléa remontées de nappes

- Zones potentiellement sujettes aux débordements de nappe (fiabilité forte)
- Zones potentiellement sujettes aux débordements de nappe (fiabilité moyenne)
- Zones potentiellement sujettes aux inondations de cave (fiabilité forte)
- Zones potentiellement sujettes aux inondations de cave (fiabilité moyenne)

Zones U et AU

Lignes Haute-Tension

- 90 kV
- 225 kV
- 400 kV

Zone sensible aux pollutions atmosphériques du SRCAE Centre Val de Loire

Infrastructures classées

- Catégorie 1
- Catégorie 2
- Catégorie 3
- Catégorie 4
- Catégorie 5
- Zone tampon de 300m
- Zone tampon de 250m
- Zone tampon de 100m
- Zone tampon de 30m
- Zone tampon de 10m

Niveau de bruit

- 60 dB
- 65 dB
- 70 dB
- 75 dB

Périmètre d'OAP sectorielle

Risque lié au ruissellement

Secteurs d'application

ORLÉANS MÉTROPOLE

La Chapelle-Saint Mesmin

N

0 200 400
Mètres

Aléa ruissellement :

- Ecoulements conséquents (sans grand danger)
- Ecoulements forts, avec fortes hauteurs de submersion (risque de noyade)
- Ecoulements forts, avec fortes vitesses (risque emportement)
- Ecoulements très forts, avec fortes vitesses et fortes hauteurs (risque de noyade et emportement)
- OAP
- Cuvette
- Zone urbanisé (U et AU)

Axes de ruissellement alimenté par un bassin versant d'au moins :

- 1 ha
- 5 ha

Réalisation : bureau géomatique (Thibaut Hiernard & Anthony Mondy)
de la direction de la Planification, de l'Aménagement Urbain et de l'Habitat
Orléans Métropole | Novembre 2024

Source : Orléans Métropole
Modélisation des données ruissellement : SEPIA

La Grésie
L'Azin
le Coin Rond
La Bonde
A10
Rue de l'Azonie
Route de Chaingy
Prenay
D805
A71
D2552
D2152
La Chapelle-Saint-Mesmin
La Loire
les Basses Levées
Les Grands Prés
La Tuilerie Neuve
Les Champs Neufs
Montaubar
Le Paradis
Saint-Pryvé
D951
Mégreville
Gouffault
Château de la Source
les Vaussouduns
Réserve Naturelle Nationale de Saint-Mesmin
Ruisseau Le Rolin
Saint-Nicolas
Loiret
La Fosse Marion
Le Clouseau
Le Châtelet
D14
La Solitude
La Bouverie
Le ollin

La Chapelle-Saint-Mesmin

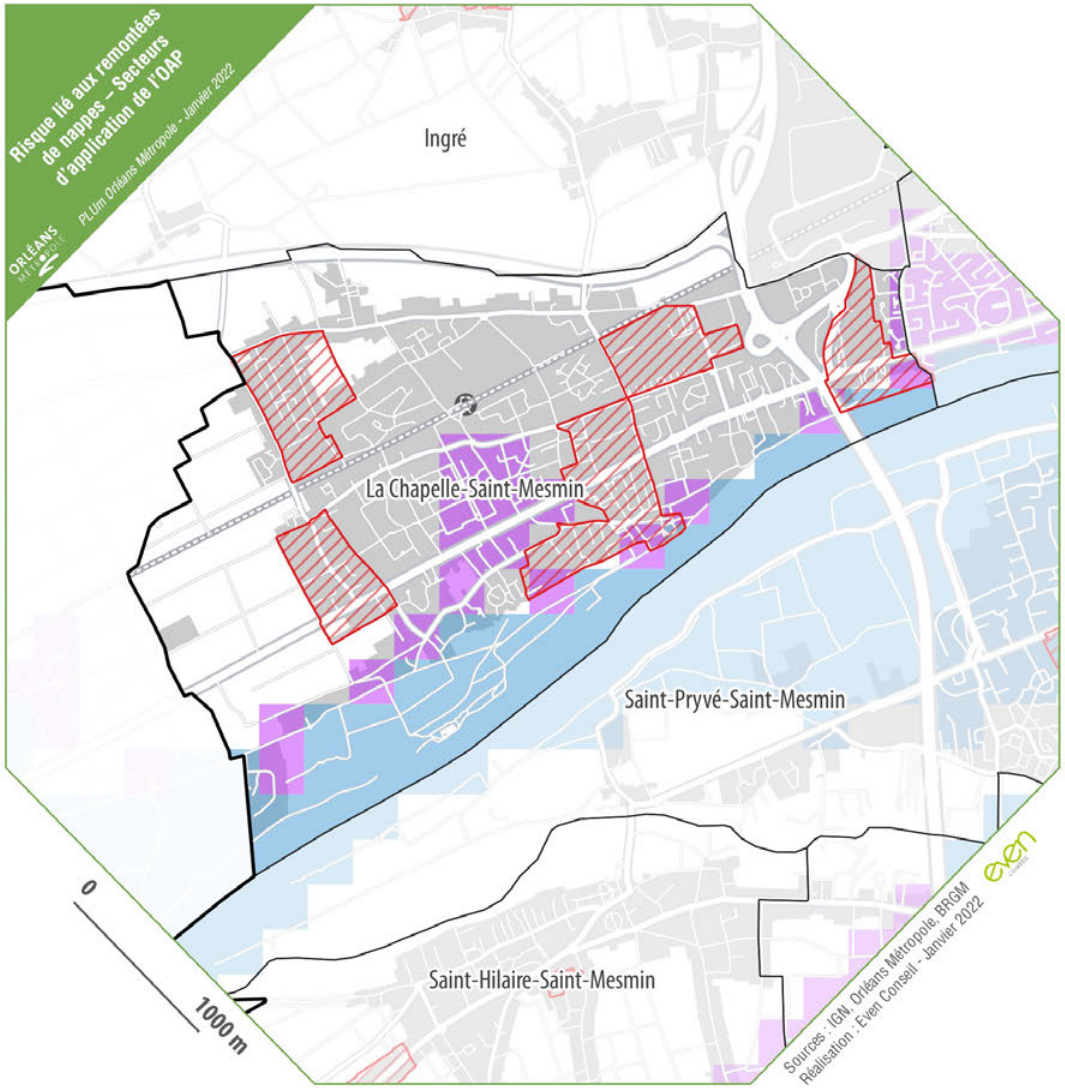

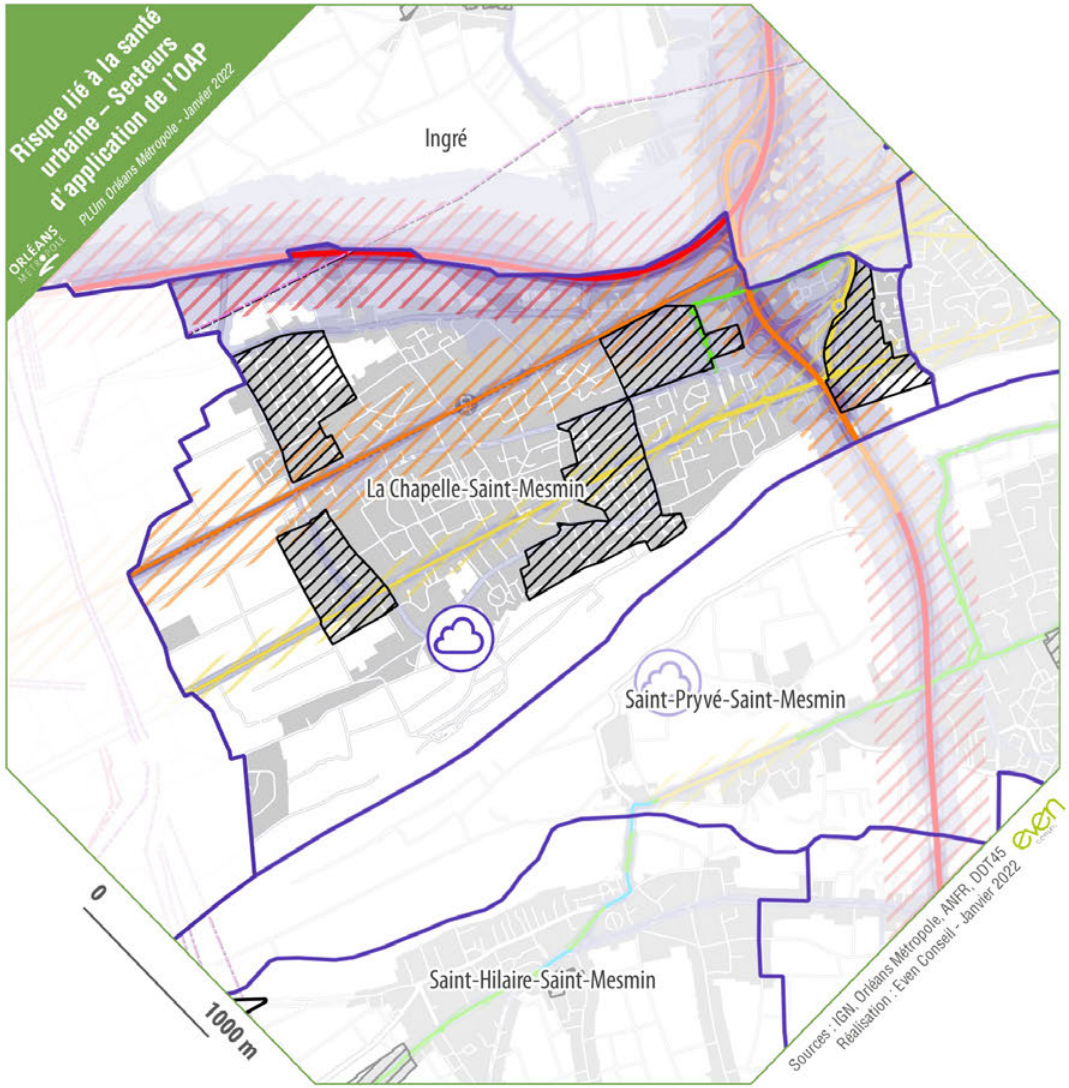

Périmètre d'OAP sectorielle

Zones U et AU

Aléa remontées de nappes

- Zones potentiellement sujettes aux débordements de nappe (fiabilité forte)
- Zones potentiellement sujettes aux débordements de nappe (fiabilité moyenne)
- Zones potentiellement sujettes aux inondations de cave (fiabilité forte)
- Zones potentiellement sujettes aux inondations de cave (fiabilité moyenne)

Zones U et AU

Lignes Haute-Tension

- 90 kV
- 225 kV
- 400 kV

Zone sensible aux pollutions atmosphériques du SRCAE Centre Val de Loire

Infrastructures classées

- Catégorie 1
- Catégorie 2
- Catégorie 3
- Catégorie 4
- Catégorie 5
- Zone tampon de 300m
- Zone tampon de 250m
- Zone tampon de 100m
- Zone tampon de 30m
- Zone tampon de 10m

Niveau de bruit

- 60 dB
- 65 dB
- 70 dB
- 75 dB

Périmètre d'OAP sectorielle

Risque lié au ruissellement

Secteurs d'application

ORLÉANS MÉTROPOLE

Mardié

N

0 200 400 600 800

Mètres

Aléa ruissellement :

- Ecoulements conséquents (sans grand danger)
- Ecoulements forts, avec fortes hauteurs de submersion (risque de noyade)
- Ecoulements forts, avec fortes vitesses (risque emportement)
- Ecoulements très forts, avec fortes vitesses et fortes hauteurs (risque de noyade et emportement)
- OAP
- Cuvette
- Zone urbanisé (U et AU)

Axes de ruissellement alimenté par un bassin versant d'au moins :

- 1 ha
- 5 ha

Réalisation : bureau géomatique (Thibaut Hiernard & Anthony Mondy)
de la direction de la Planification, de l'Aménagement Urbain et de l'Habitat
Orléans Métropole | Novembre 2024

Source : Orléans Métropole
Modélisation des données ruissellement : SEPIA

Bouland
Les Barres
Les Pains Perdus
La Laurendière
les Armes Blanches
Les Cottières
La Rouannière
La Fauconnerie
Plissay
La Galanderie
La Bigotterie
le Coin Breton
La Grande Maison
Le Moulin Brûlé
Les Loges
Les Gabereaux
Canal d'Orléans
Cornella
La Poterie
Les Sapins
Le Plessis
La Patellerie
Donnery
Le Plat d'Étain
La Froidure
Les Bruyères
La Brosse
Rivière L'Oussance
Le Chaillot
Le Boucher
La Touche
La Maison des Vignes
Genon
La Motte Melleraye
Les Barreaux
La Bordinière
Le Clos Binet
Chécy
Canal d'Orléans
L'Étang
La Tuilerie
Courpin
Mardié
Le Petit Bois
Maizières
La Maison Neuve
la Patazérie
La Haute Île
Etang Buisson
La Loire
Les Quesnières
La Grange
Latingy
Saint-Nicolas
Château de Saint-Aignan
Le Mont
Les Grandes Vernelles
Bou
La Loire
Saint-Denis-de-l'Hôtel
Bondifer

Etude de modélisation de cours d'eau et de définition de scénarios d'aménagement sur le territoire d'Orléans Métropole

Cartographie des zones inondables

CENS / BIONNE / IVOIRIE - Crue de projet - Emprises toutes crues
Atlas - Page 1/8

ORLÉANS MÉTROPOLE

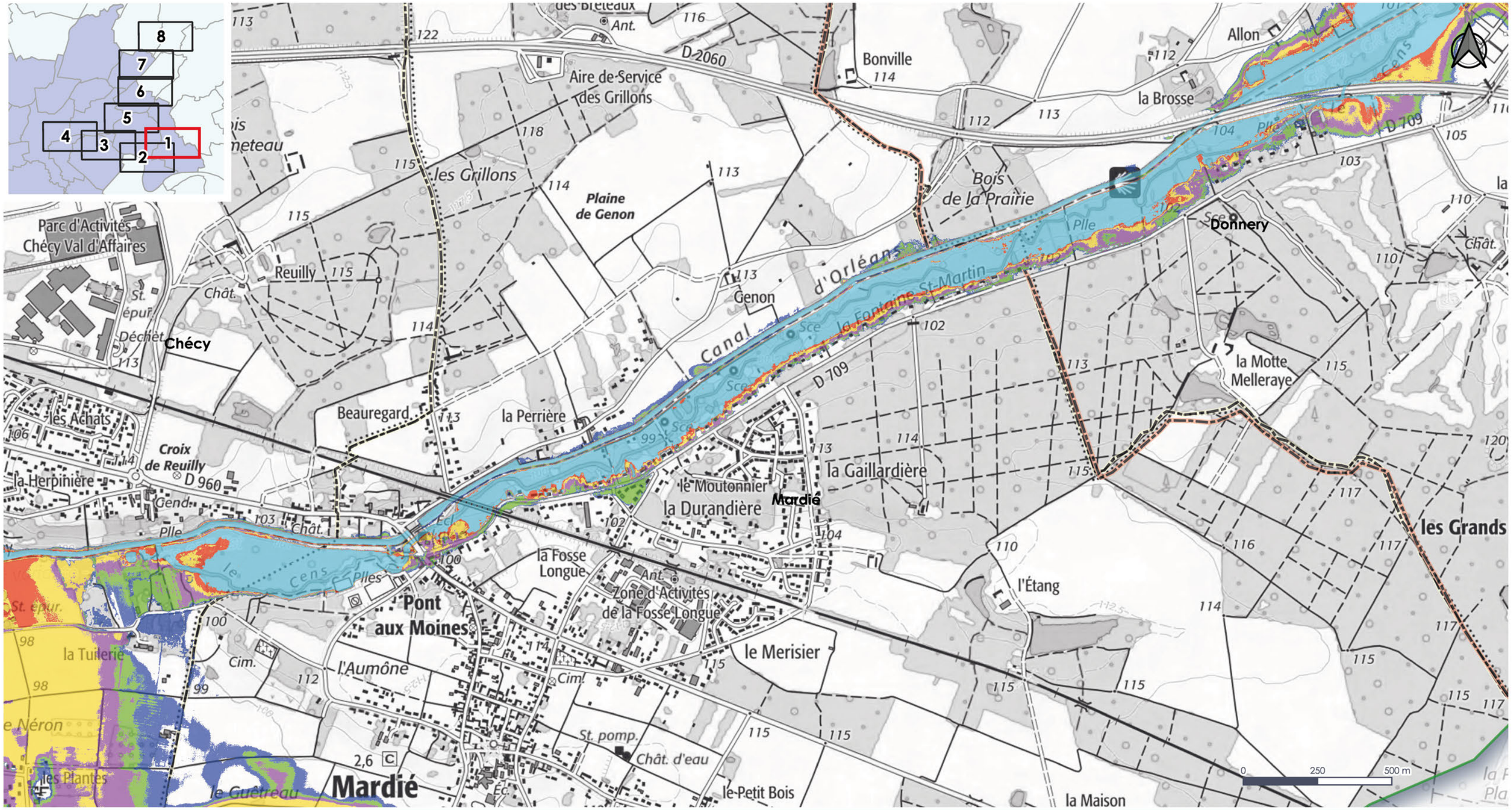

Légende

- Bassin versant
- Limites communales
- Limites d'orléans métropole

Crues:

- 5 ans
- 10 ans
- 30 ans
- 100 ans
- 200 ans
- mai 2016

Page 1/8

BRL Ingénierie

Source :
Réference document :
Phase2_Modele_ResuProjet_vs_Enjeux_V8.qgz
Réalisé le : 4/2/2021
Format d'impression : A3
Projection : Lambert 93

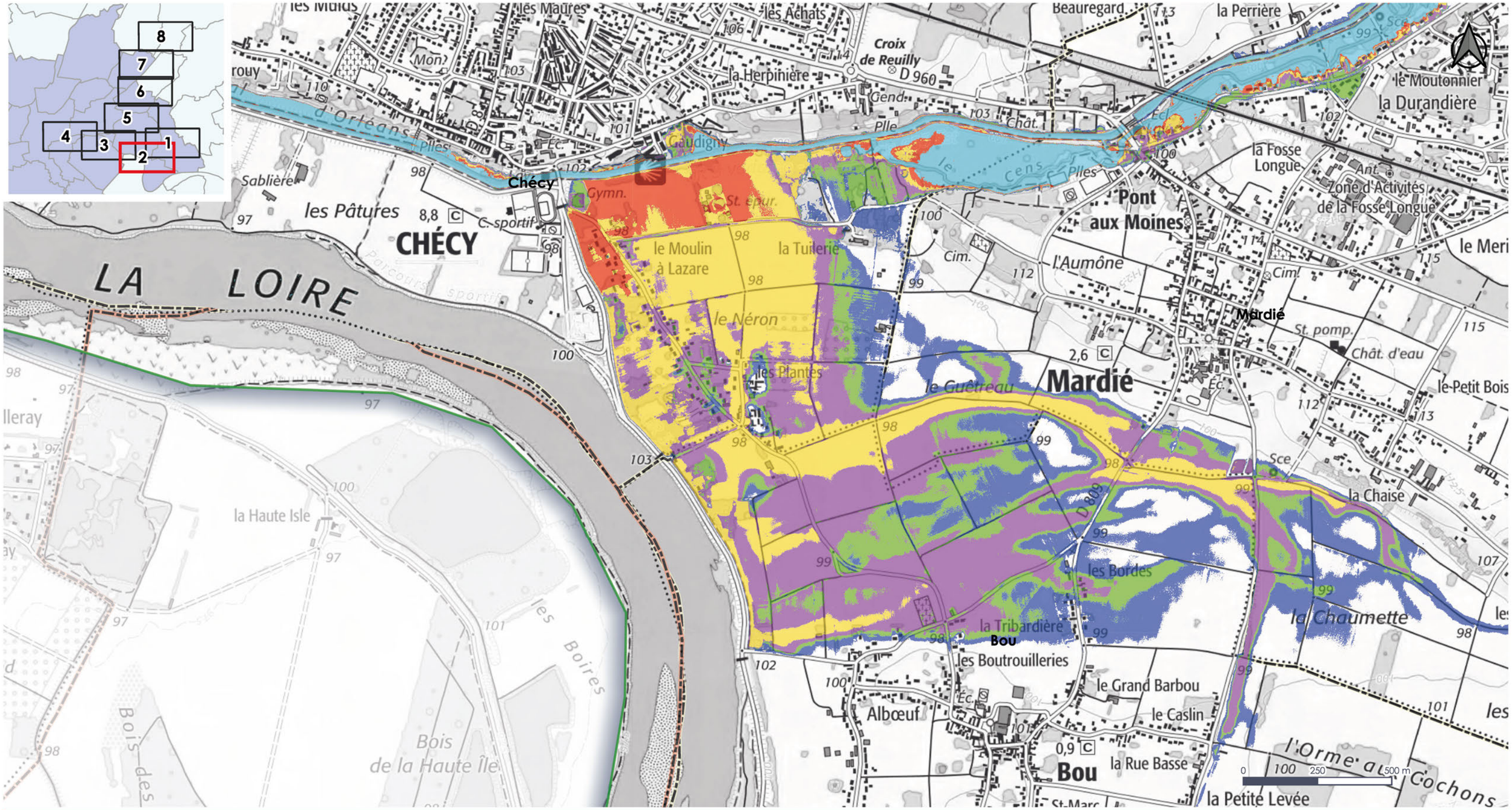

Légende

- Bassin versant
- Limites communales
- Limites d'orléans métropole

Crues:

- 5 ans
- 10 ans
- 30 ans
- 100 ans
- 200 ans
- mai 2016

BRL Ingénierie

Source :
Réference document :
Phase2_Modele_ResuProjet_vs_Enjeux_V8.qgz
Réalisé le : 4/2/2021
Format d'impression : A3
Projection : Lambert 93

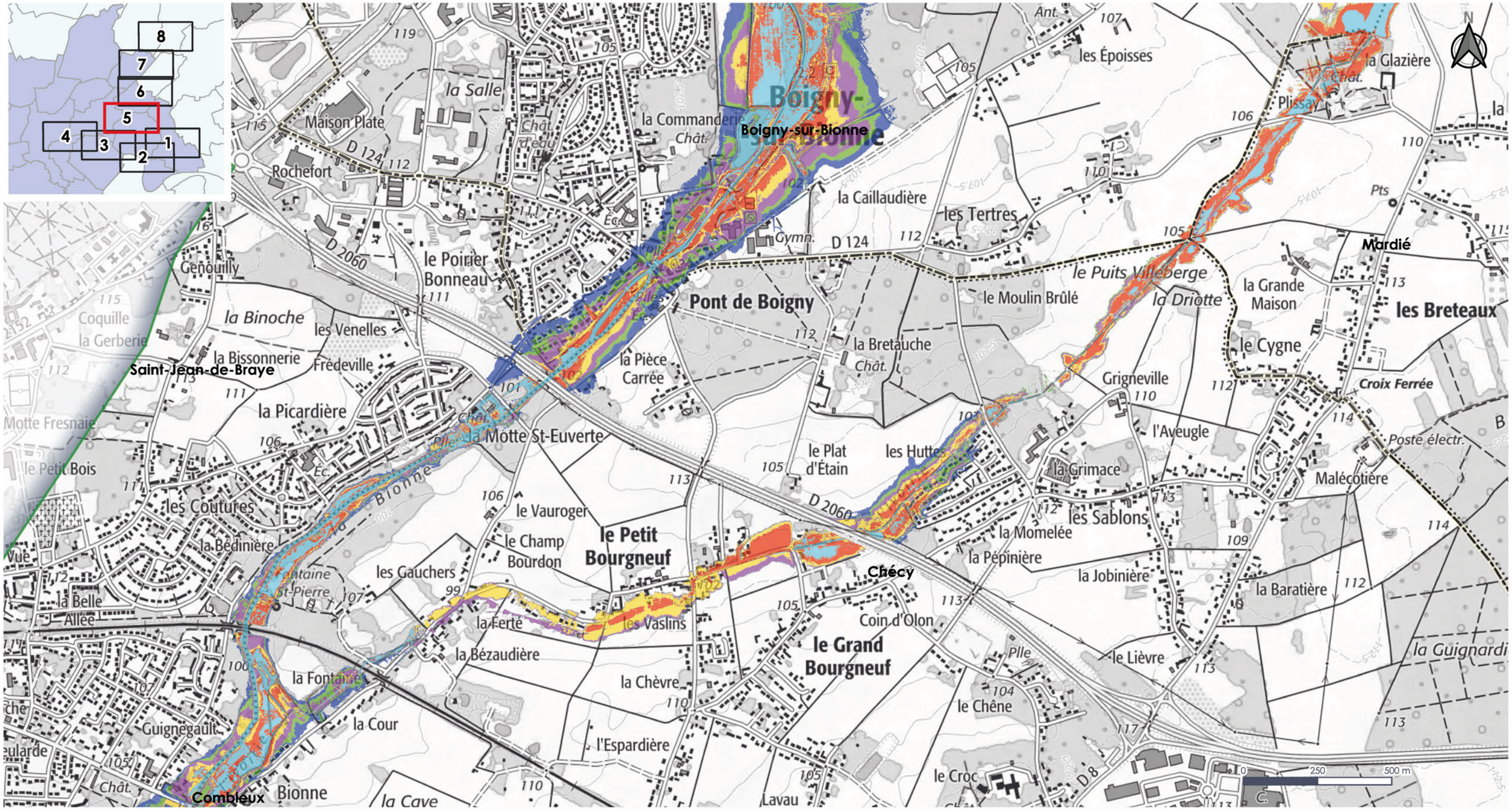

Légende

- Bassin versant
- Limites communales
- Limites d'orléans métropole

Crues:

- 5 ans
- 10 ans
- 30 ans
- 100 ans
- 200 ans
- mai 2016

BRL Ingénierie

Source :
Réference document :
Phase2_Modele_ResuProjet_vs_Enjeux_V8.qgz
Réalisé le : 4/2/2021
Format d'impression : A3
Projection : Lambert 93

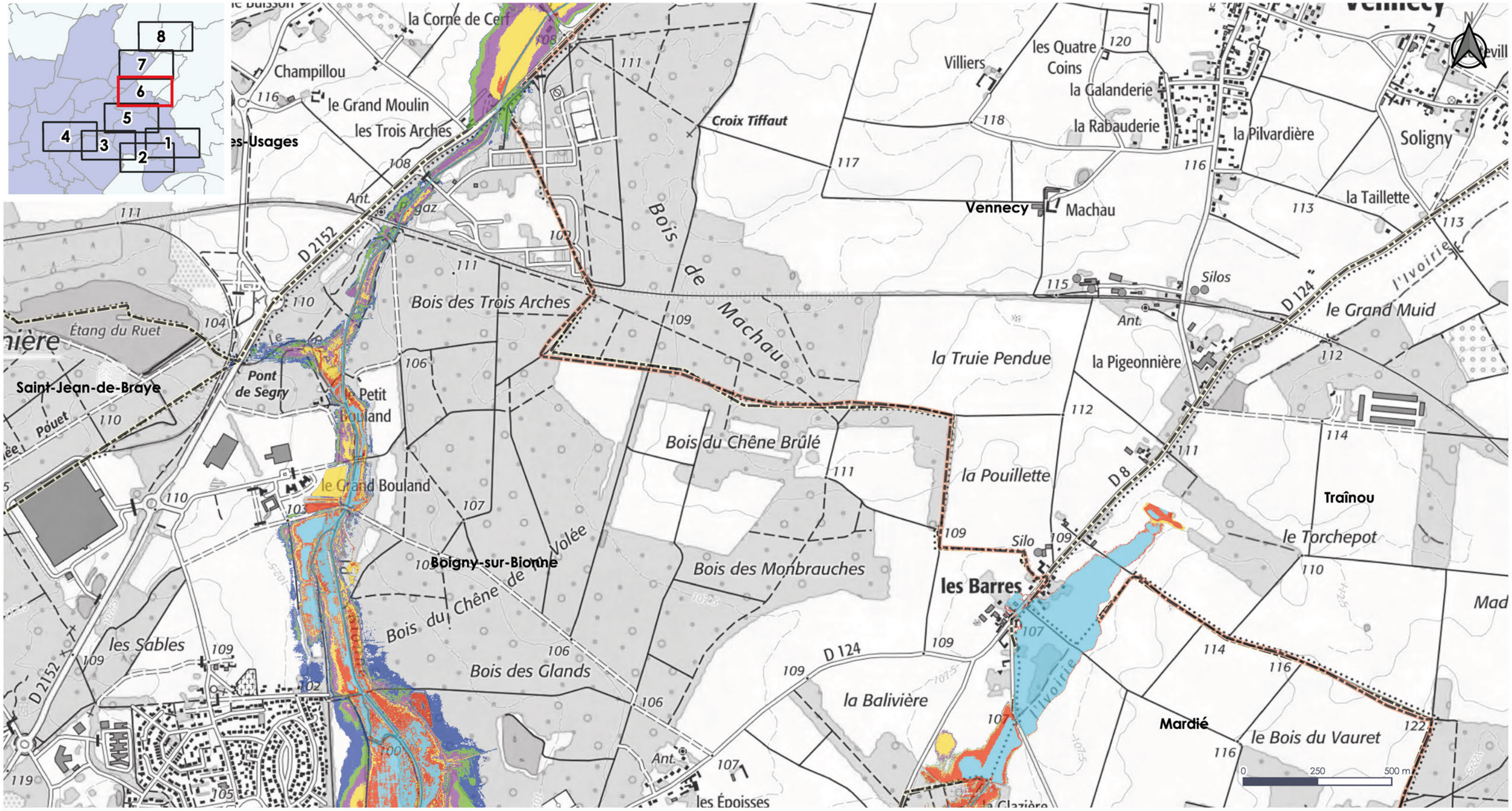

Légende

- Bassin versant
- Limites communales
- Limites d'orléans métropole

Crues:

- 5 ans
- 10 ans
- 30 ans
- 100 ans
- 200 ans
- mai 2016

BRL Ingénierie

Source :
Réference document :
Phase2_Modele_ResuProjet_vs_Enjeux_V8.qgz
Réalisé le : 4/2/2021
Format d'impression : A3
Projection : Lambert 93

Mardié

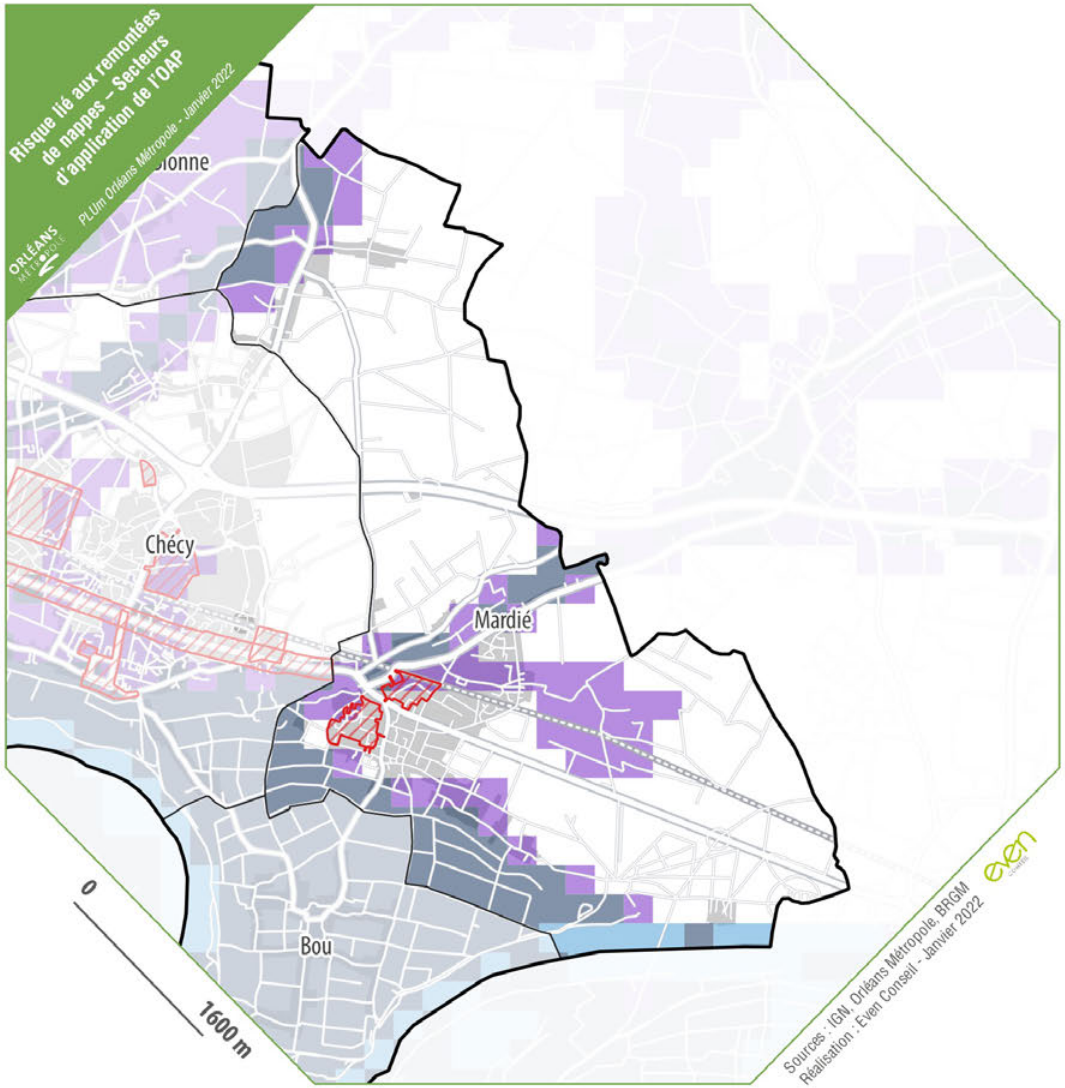

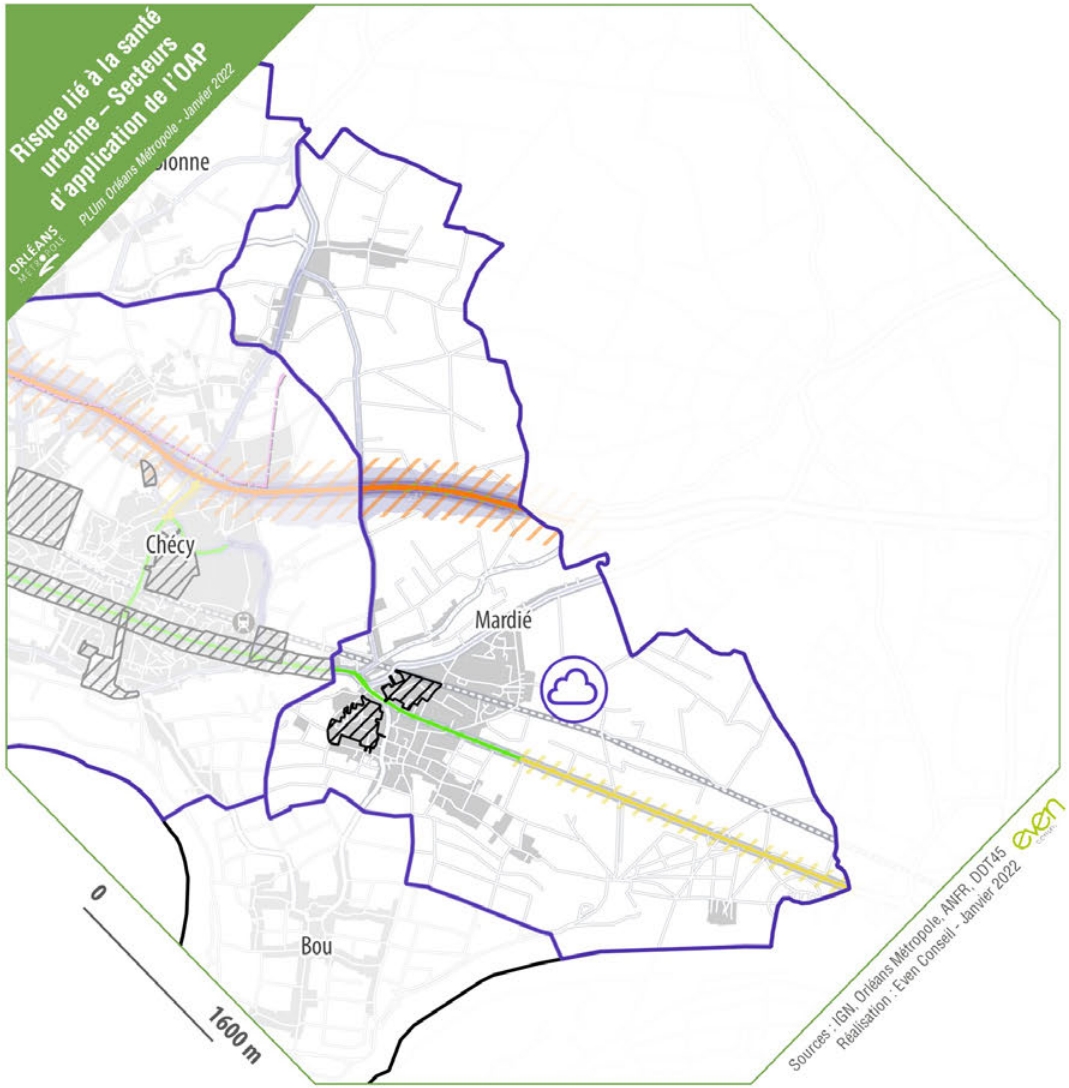

Périmètre d'OAP sectorielle

Zones U et AU

Aléa remontées de nappes

- Zones potentiellement sujettes aux débordements de nappe (fiabilité forte)
- Zones potentiellement sujettes aux débordements de nappe (fiabilité moyenne)
- Zones potentiellement sujettes aux inondations de cave (fiabilité forte)
- Zones potentiellement sujettes aux inondations de cave (fiabilité moyenne)

Zones U et AU

Lignes Haute-Tension

- 90 kV
- 225 kV
- 400 kV

Zone sensible aux pollutions atmosphériques du SRCAE Centre Val de Loire

Infrastructures classées

- Catégorie 1
- Catégorie 2
- Catégorie 3
- Catégorie 4
- Catégorie 5
- Zone tampon de 300m
- Zone tampon de 250m
- Zone tampon de 100m
- Zone tampon de 30m
- Zone tampon de 10m

Niveau de bruit

- 60 dB
- 65 dB
- 70 dB
- 75 dB

Périmètre d'OAP sectorielle

Risque lié au ruissellement

Secteurs d'application

ORLÉANS MÉTROPOLE

Marigny-les-Usages

N

0 200 400

Mètres

Aléa ruissellement :

- Ecoulements conséquents (sans grand danger)
- Ecoulements forts, avec fortes hauteurs de submersion (risque de noyade)
- Ecoulements forts, avec fortes vitesses (risque emportement)
- Ecoulements très forts, avec fortes vitesses et fortes hauteurs (risque de noyade et emportement)
- OAP
- Cuvette
- Zone urbanisé (U et AU)

Axes de ruissellement alimenté par un bassin versant d'au moins :

- 1 ha
- 5 ha

Réalisation : bureau géomatique (Thibaut Hiernard & Anthony Mondy)
de la direction de la Planification, de l'Aménagement Urbain et de l'Habitat
Orléans Métropole | Novembre 2024

Source : Orléans Métropole
Modélisation des données ruissellement : SEPIA

Le Landé
L'Espérance
La Croisette
La Croix des Pèlerins
la Croix Mailly
La Pierreuse
La Haute Maison
D2152
L'Expert
Les Carrières
D101
La Rousselière
les Tremblards
Villevert
La Maison Rouge
La Charmoise
Marigny-les-Usages
Le Chaumier
La Bordebure
Lugère
La Corne de Cerf
Les Quatre Coins
Champillou
Villiers
Les Trois Arches
Le Lac
Machau
Le Grand Bouland
Le Petit

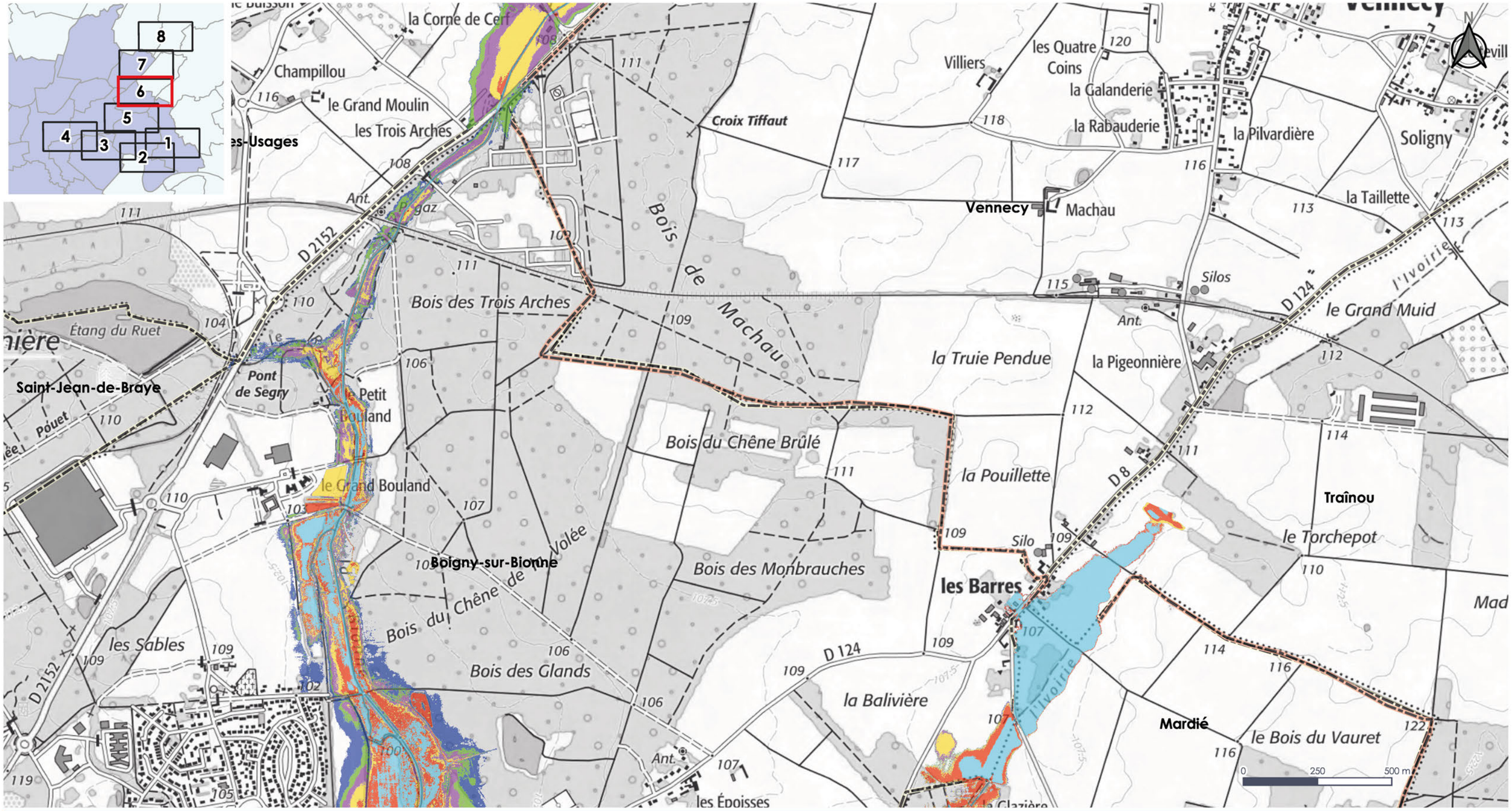

Légende

- Bassin versant
- Limites communales
- Limites d'orléans métropole

Crues:

- 5 ans
- 10 ans
- 30 ans
- 100 ans
- 200 ans
- mai 2016

BRL Ingénierie

Source :
Réference document :
Phase2_Modele_ResuProjet_vs_Enjeux_V8.qgz
Réalisé le : 4/2/2021
Format d'impression : A3
Projection : Lambert 93

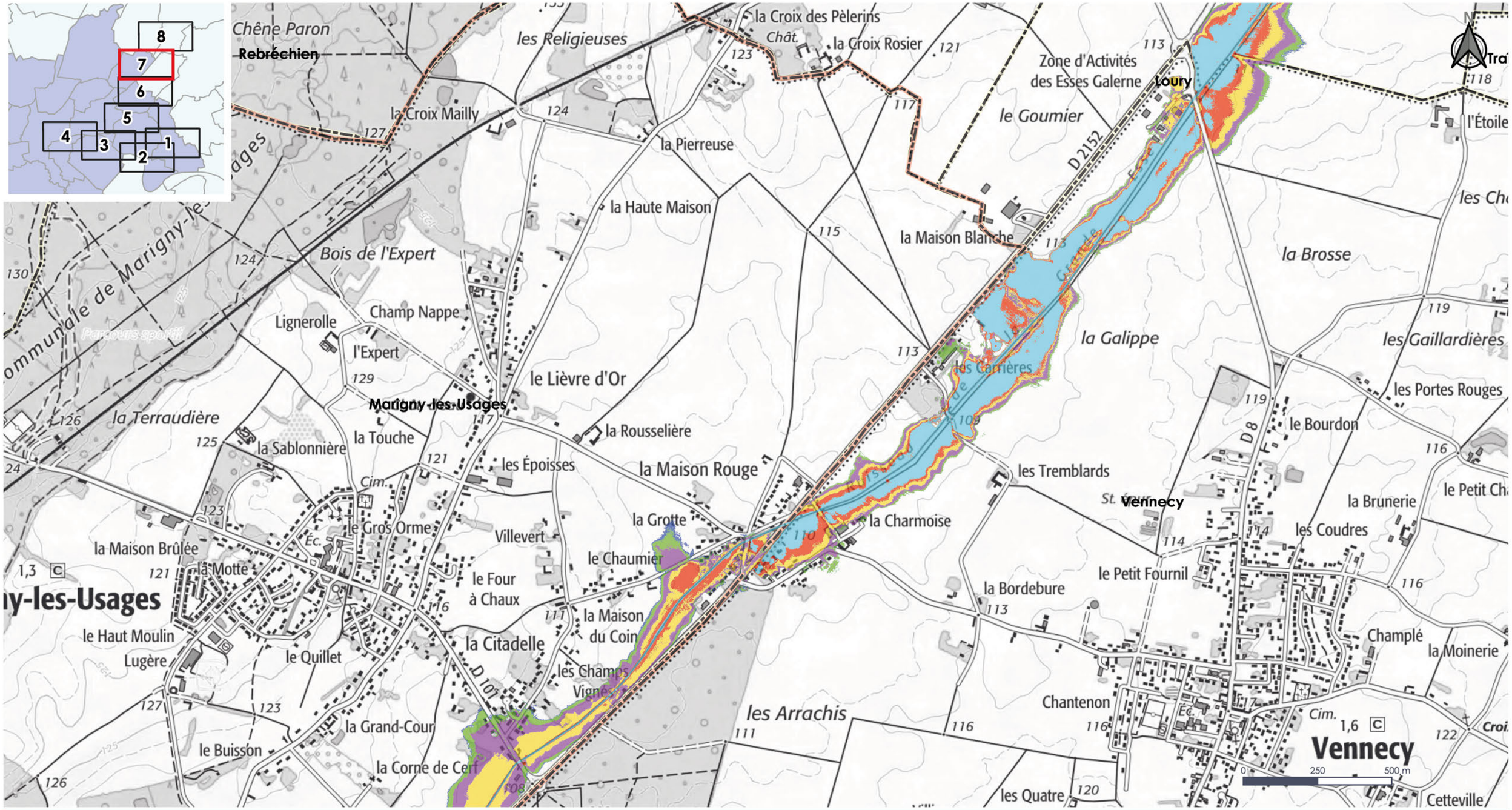

Légende

- Bassin versant
- Limites communales
- Limites d'orléans métropole

Crues:

- 5 ans
- 10 ans
- 30 ans
- 100 ans
- 200 ans
- mai 2016

BRL Ingénierie

Source :
Réference document :
Phase2_Modele_ResuProjet_vs_Enjeux_V8.qgz
Réalisé le : 4/2/2021
Format d'impression : A3
Projection : Lambert 93

Marigny-les-Usages

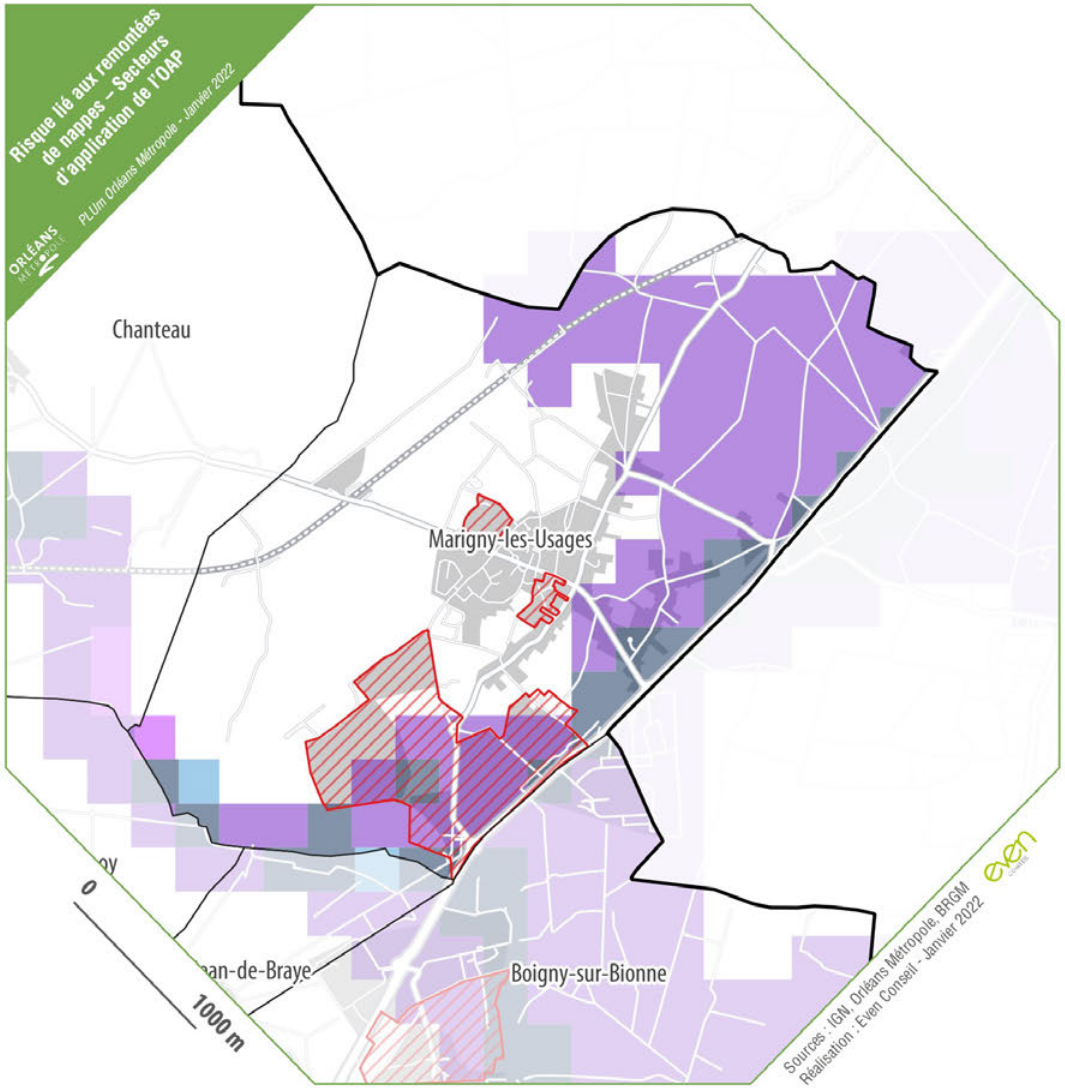

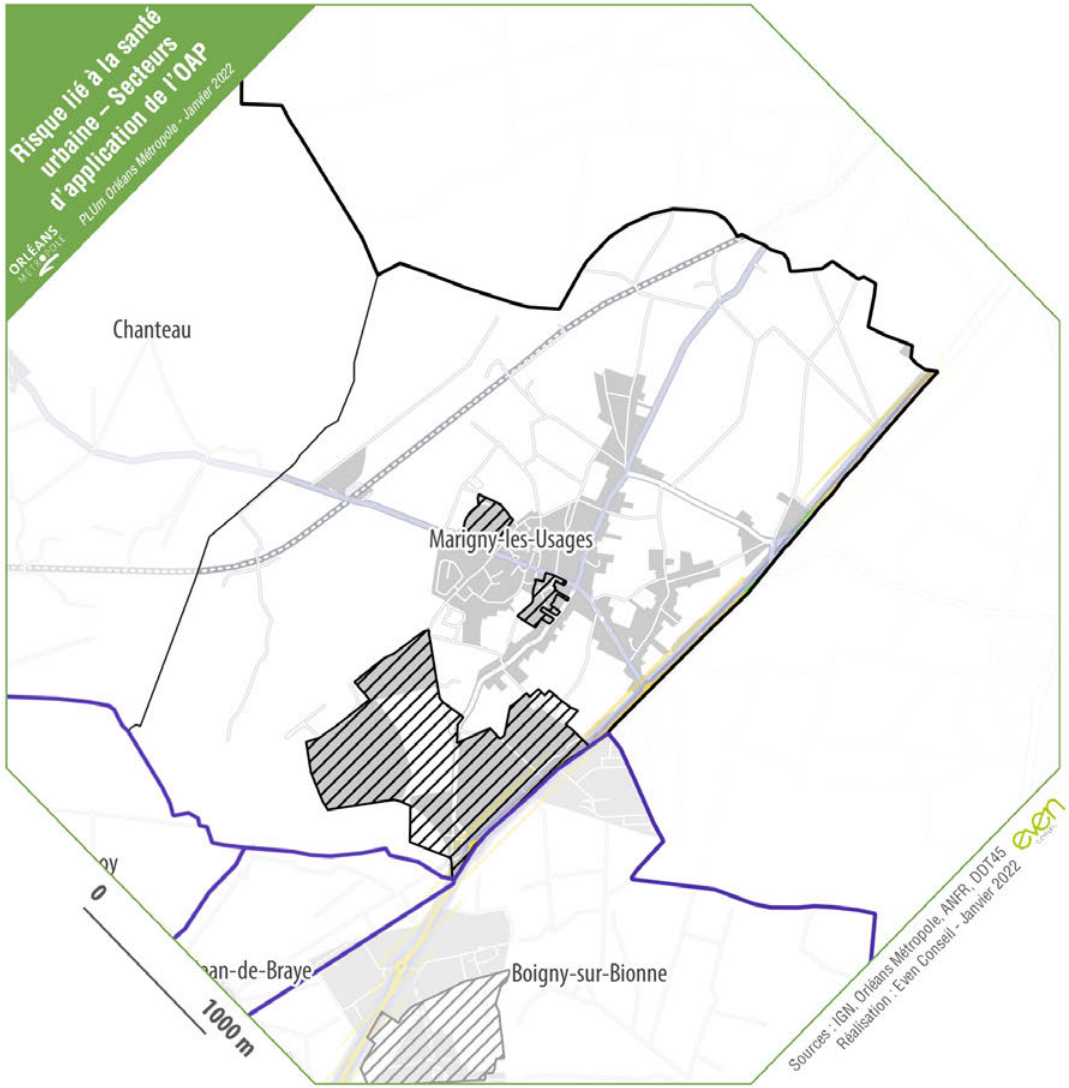

Périmètre d'OAP sectorielle

Zones U et AU

Aléa remontées de nappes

- Zones potentiellement sujettes aux débordements de nappe (fiabilité forte)
- Zones potentiellement sujettes aux débordements de nappe (fiabilité moyenne)
- Zones potentiellement sujettes aux inondations de cave (fiabilité forte)
- Zones potentiellement sujettes aux inondations de cave (fiabilité moyenne)

Zones U et AU

Lignes Haute-Tension

- 90 kV
- 225 kV
- 400 kV

Zone sensible aux pollutions atmosphériques du SRCAE Centre Val de Loire

Infrastructures classées

- Catégorie 1
- Catégorie 2
- Catégorie 3
- Catégorie 4
- Catégorie 5
- Zone tampon de 300m
- Zone tampon de 250m
- Zone tampon de 100m
- Zone tampon de 30m
- Zone tampon de 10m

Niveau de bruit

- 60 dB
- 65 dB
- 70 dB
- 75 dB

Périmètre d'OAP sectorielle

Risque lié au ruissellement

Secteurs d'application

ORLÉANS MÉTROPOLE

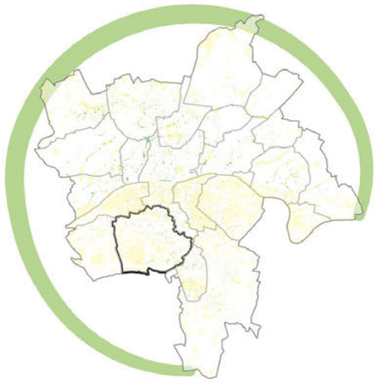

Olivet

N

0 200 400 600

Mètres

Aléa ruissellement :

- Ecoulements conséquents (sans grand danger)
- Ecoulements forts, avec fortes hauteurs de submersion (risque de noyade)
- Ecoulements forts, avec fortes vitesses (risque emportement)
- Ecoulements très forts, avec fortes vitesses et fortes hauteurs (risque de noyade et emportement)
- OAP
- Cuvette
- Zone urbanisé (U et AU)

Axes de ruissellement alimenté par un bassin versant d'au moins :

- 1 ha
- 5 ha

Réalisation : bureau géomatique (Thibaut Hiernard & Anthony Mondy)
de la direction de la Planification, de l'Aménagement Urbain et de l'Habitat
Orléans Métropole | Novembre 2024

Source : Orléans Métropole
Modélisation des données ruissellement : SEPIA

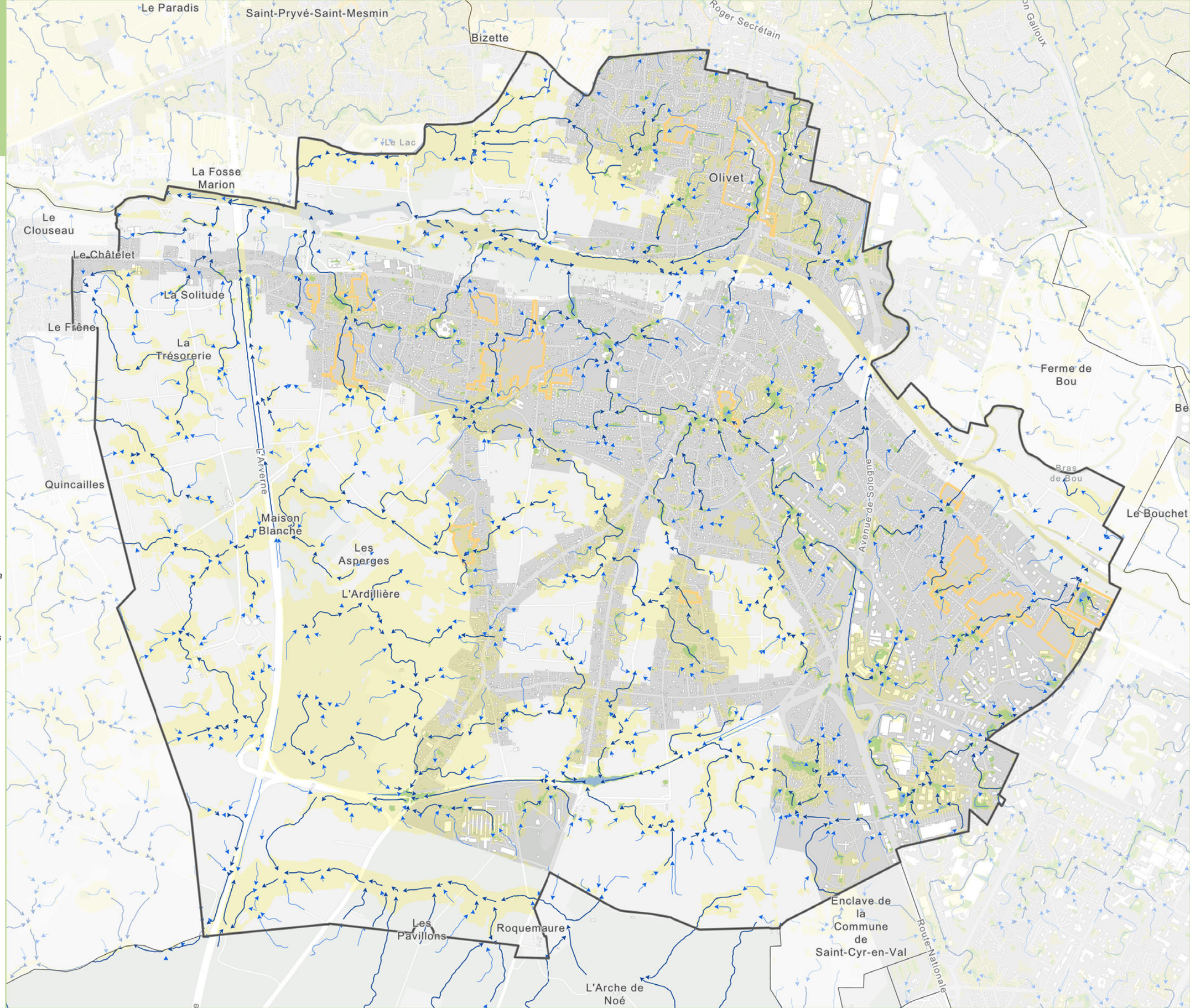

Cartographie des zones inondables

DHUY / LOIRET - Crue de projet - Emprises toutes crues
Atlas - Page 6/9

ORLÉANS MÉTROPOLE

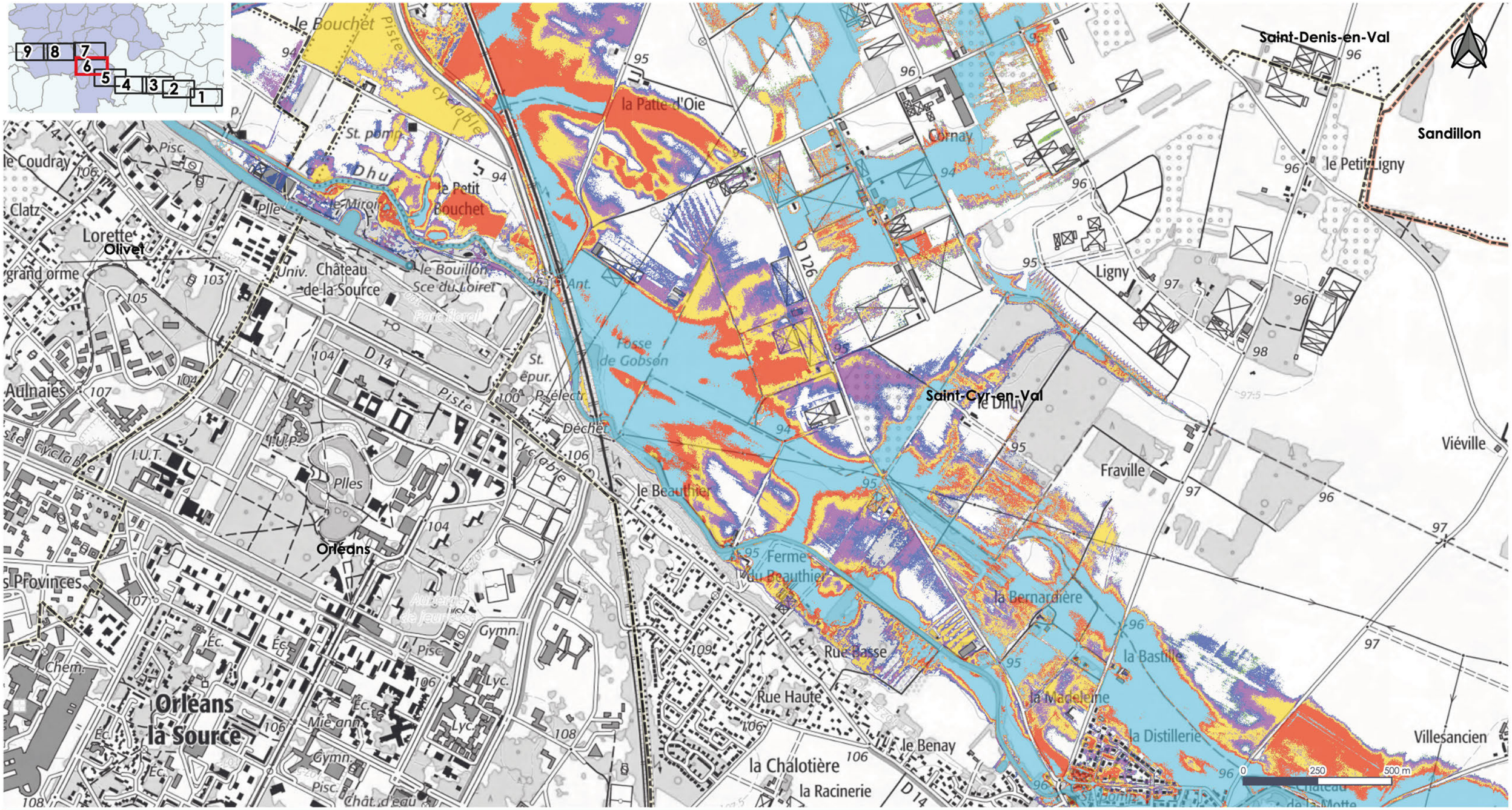

Légende

- Bassin versant
- Limites communales
- Limites d'orléans métropole

Crues:

- 5 ans
- 10 ans
- 30 ans
- 100 ans
- 200 ans
- mai 2016

BRL Ingénierie

Source :
Réference document :
Phase2_Modele_ResuProjet_vs_Enjeux_V8.qgz
Réalisé le : 4/2/2021
Format d'impression : A3
Projection : Lambert 93

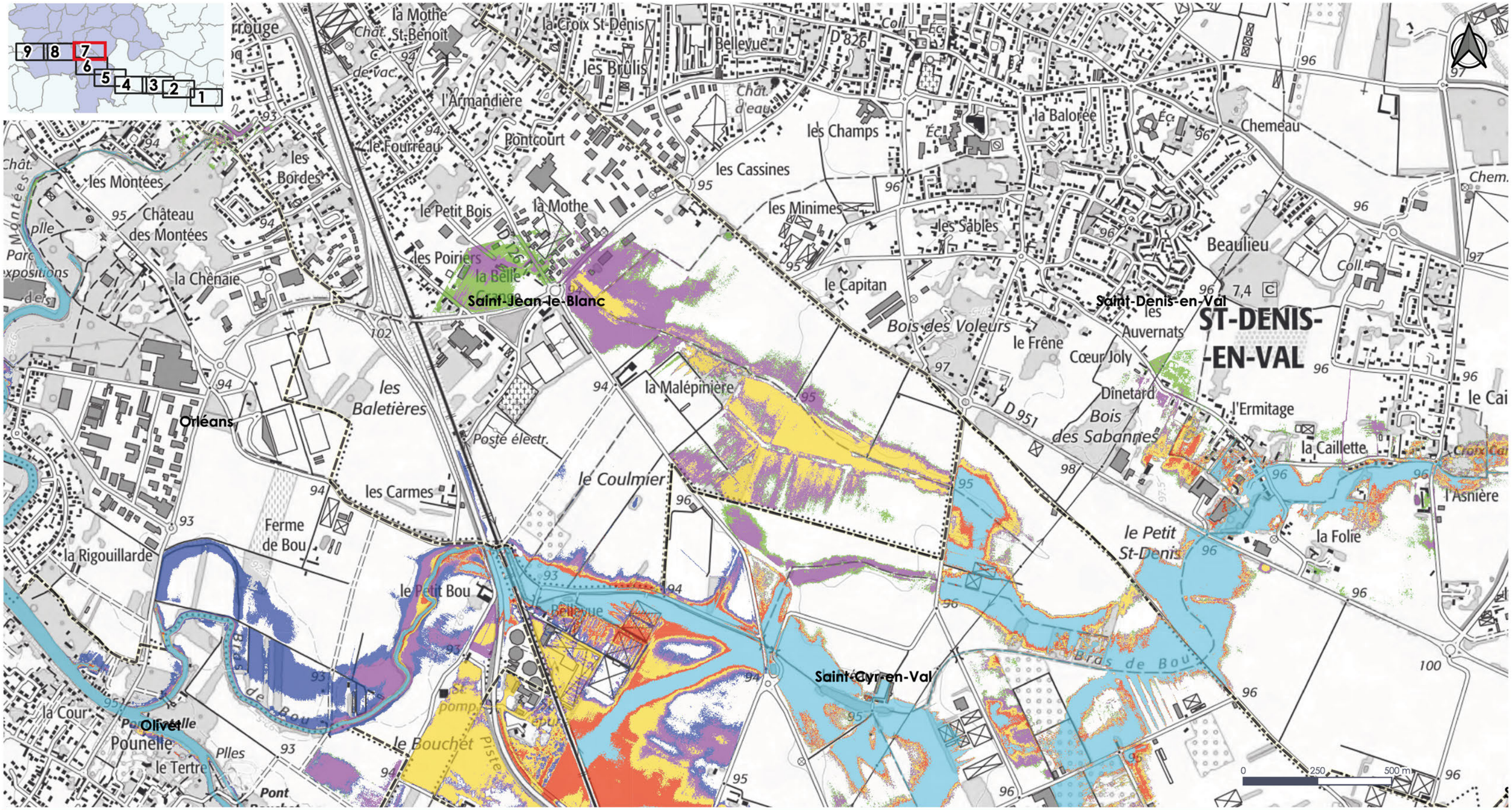

Légende

- Bassin versant
- Limites communales
- Limites d'orléans métropole

Crues:

- 5 ans
- 10 ans
- 30 ans
- 100 ans
- 200 ans
- mai 2016

BRL Ingénierie

Source :
Réference document :
Phase2_Modele_ResuProjet_vs_Enjeux_V8.qgz
Réalisé le : 4/2/2021
Format d'impression : A3
Projection : Lambert 93

Cartographie des zones inondables

DHUY / LOIRET - Crue de projet - Emprises toutes crues
Atlas - Page 8/9

ORLÉANS MÉTROPOLE

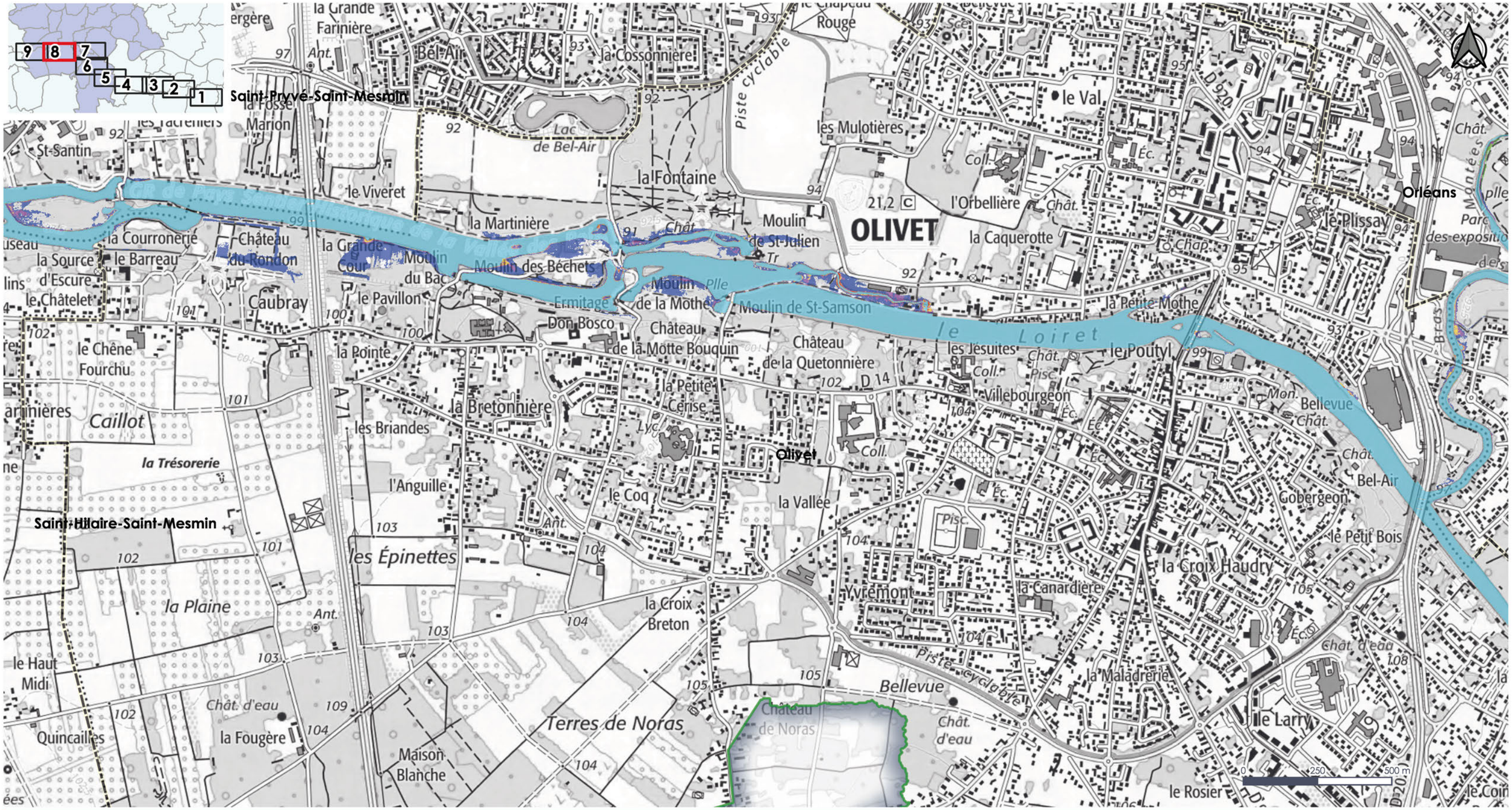

Légende

- Bassin versant
- Limites communales
- Limites d'orléans métropole

Crues:

- 5 ans
- 10 ans
- 30 ans
- 100 ans
- 200 ans
- mai 2016

Page 8/9

BRL Ingénierie

Source :
Réference document :
Phase2_Modele_ResuProjet_vs_Enjeux_V8.qgz
Réalisé le : 4/2/2021
Format d'impression : A3
Projection : Lambert 93

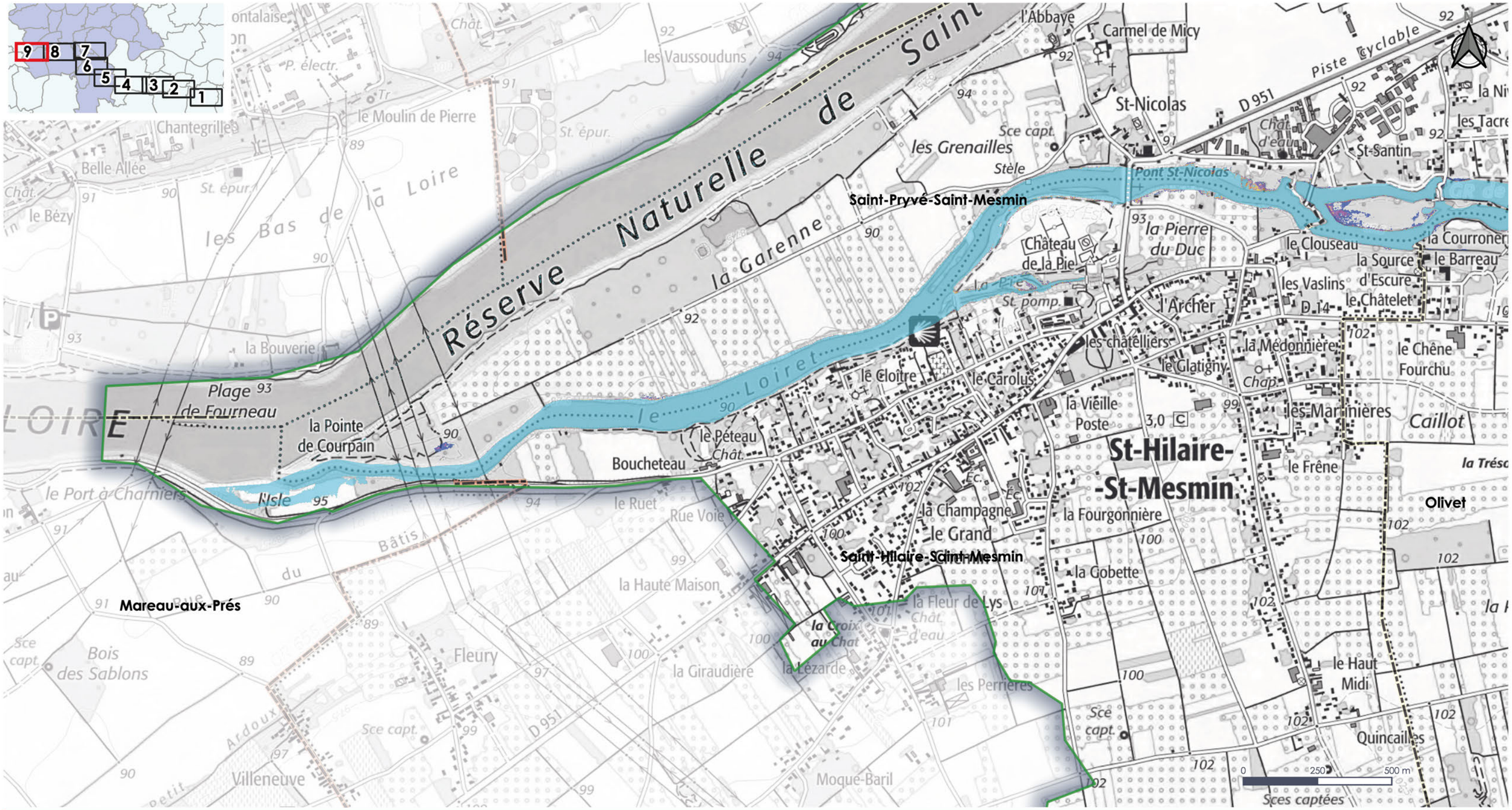

Légende

- Bassin versant
- Limites communales
- Limites d'orléans métropole

Crues:

- 5 ans
- 10 ans
- 30 ans
- 100 ans
- 200 ans
- mai 2016

BRL Ingénierie

Source :
Réference document :
Phase2_Modele_ResuProjet_vs_Enjeux_V8.qgz
Réalisé le : 4/2/2021
Format d'impression : A3
Projection : Lambert 93

Olivet

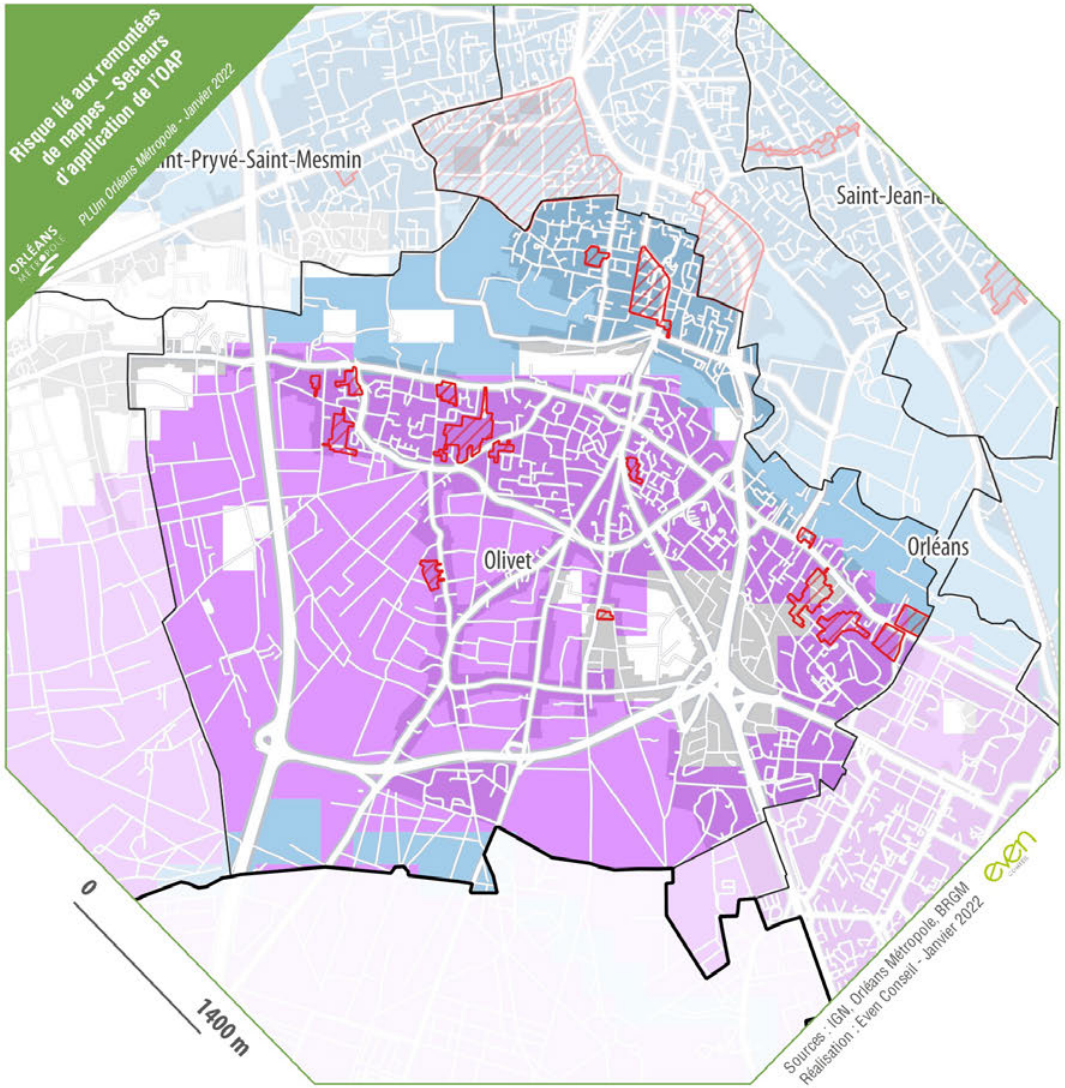

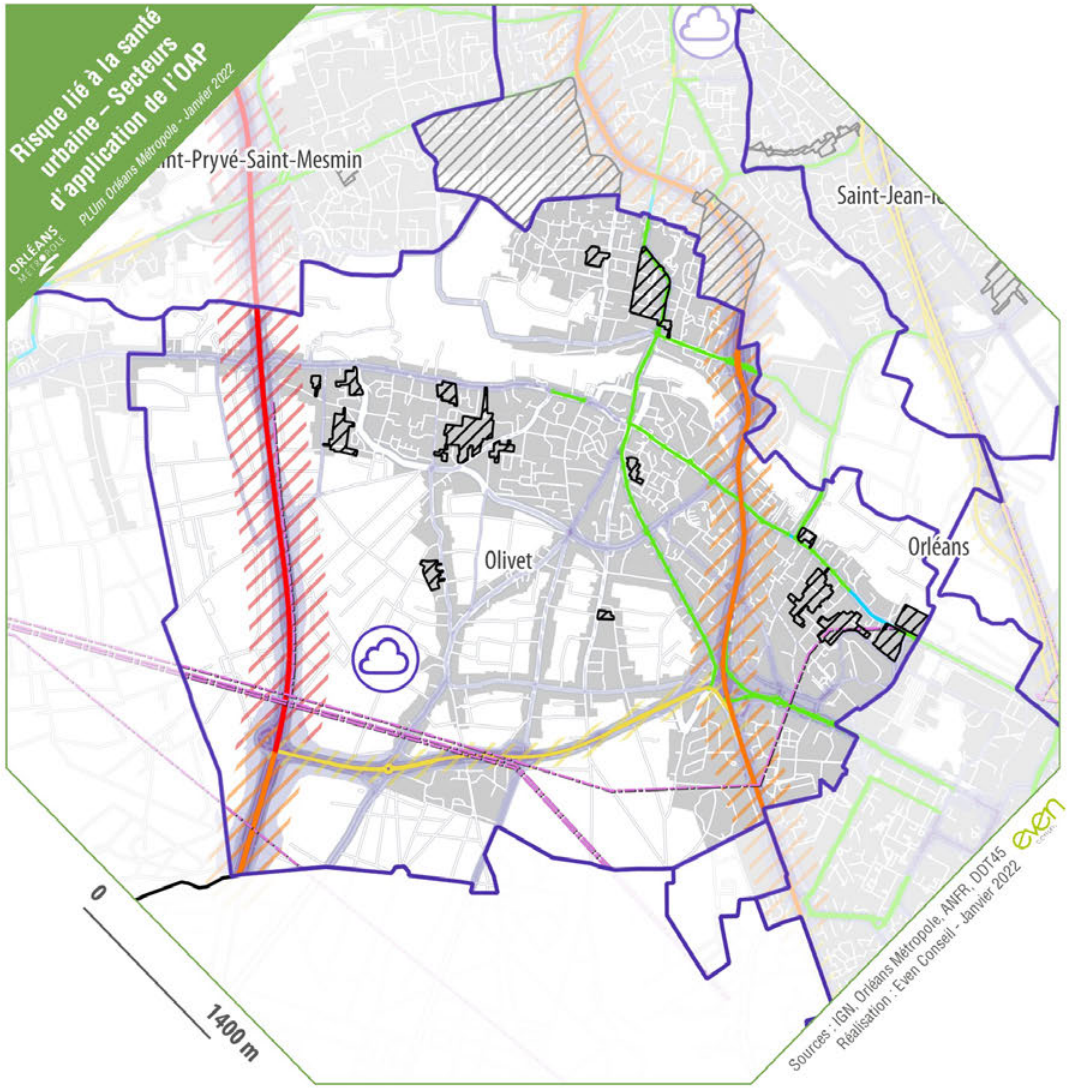

Périmètre d'OAP sectorielle

Zones U et AU

Aléa remontées de nappes

- Zones potentiellement sujettes aux débordements de nappe (fiabilité forte)
- Zones potentiellement sujettes aux débordements de nappe (fiabilité moyenne)
- Zones potentiellement sujettes aux inondations de cave (fiabilité forte)
- Zones potentiellement sujettes aux inondations de cave (fiabilité moyenne)

Zones U et AU

Lignes Haute-Tension

- 90 kV
- 225 kV
- 400 kV

Zone sensible aux pollutions atmosphériques du SRCAE Centre Val de Loire

Infrastructures classées

- Catégorie 1
- Catégorie 2
- Catégorie 3
- Catégorie 4
- Catégorie 5
- Zone tampon de 300m
- Zone tampon de 250m
- Zone tampon de 100m
- Zone tampon de 30m
- Zone tampon de 10m

Niveau de bruit

- 60 dB
- 65 dB
- 70 dB
- 75 dB

Périmètre d'OAP sectorielle

Risque lié au ruissellement

Secteurs d'application

ORLÉANS MÉTROPOLE

Orléans Nord

N

0 200 400
Mètres

Aléa ruissellement :

- Ecoulements conséquents (sans grand danger)
- Ecoulements forts, avec fortes hauteurs de submersion (risque de noyade)
- Ecoulements forts, avec fortes vitesses (risque emportement)
- Ecoulements très forts, avec fortes vitesses et fortes hauteurs (risque de noyade et emportement)
- OAP
- Cuvette
- Zone urbanisé (U et AU)

Axes de ruissellement alimenté par un bassin versant d'au moins :

- 1 ha
- 5 ha

Réalisation : bureau géomatique (Thibaut Hiernard & Anthony Mondy)
de la direction de la Planification, de l'Aménagement Urbain et de l'Habitat
Orléans Métropole | Novembre 2024

Source : Orléans Métropole
Modélisation des données ruissellement : SEPIA

Fleury-les-Aubrais
Acacias-Blossières-Gare
Barrière Saint Marc-Argonne-Faubourg Bourgogne
Dunois Madeleine
Centre Ville
Orléans
Saint-Loup
L'Amérique
Saint-Jean-le-Blanc
Saint-Jean-de-la-Ruelle
Gaston Deffie
Rue de Verdun
Parc de l'Hermitage
Parc de la Fontaine de l'Étuvée
Boulevard Mary Stuart
Rue Émile Zola
Avenue Jean Zay
Parc Pasteur
Parc Anjorrant
Quai du Châtelet
La Loire
Tangentielle O
D602
D2060
D2020
D920
D97
D101
D301
D2157
D2152
D951

Risque lié au ruissellement

Secteurs d'application

ORLÉANS MÉTROPOLE

Orléans Sud

N

0 200 400
Mètres

Aléa ruissellement :

- Ecoulements conséquents (sans grand danger)
- Ecoulements forts, avec fortes hauteurs de submersion (risque de noyade)
- Ecoulements forts, avec fortes vitesses (risque emportement)
- Ecoulements très forts, avec fortes vitesses et fortes hauteurs (risque de noyade et emportement)
- OAP
- Cuvette
- Zone urbanisé (U et AU)

Axes de ruissellement alimenté par un bassin versant d'au moins :

- 1 ha
- 5 ha

Réalisation : bureau géomatique (Thibaut Hiernard & Anthony Mondy)
de la direction de la Planification, de l'Aménagement Urbain et de l'Habitat
Orléans Métropole | Novembre 2024

Source : Orléans Métropole
Modélisation des données ruissellement : SEPIA

La Loire
La Loire
Saint-Jean-le-Blanc
L'Amérique
Le Plessis
Avenue Roger Secrétain
Avenue Gaston Galloux
aint-Pryvé-Saint-Mesmin
Bizette
Le Lac
Olivet
Les Cassines
la Malépinière
Ferme de Bou
Bellevue
Bras de Bou
Le Bouchet
La Patte-d'Oie
Le Petit Bouchet
Avenue de Sologne
Maison Blanche
Les Asperges
L'Ardillière

Risque lié au ruissellement

Secteurs d'application

ORLÉANS MÉTROPOLE

Orléans La Source

N

0 200 400

Mètres

Aléa ruissellement :

- Ecoulements conséquents (sans grand danger)
- Ecoulements forts, avec fortes hauteurs de submersion (risque de noyade)
- Ecoulements forts, avec fortes vitesses (risque emportement)
- Ecoulements très forts, avec fortes vitesses et fortes hauteurs (risque de noyade et emportement)
- OAP
- Cuvette
- Zone urbanisé (U et AU)

Axes de ruissellement alimenté par un bassin versant d'au moins :

- 1 ha
- 5 ha

Réalisation : bureau géomatique (Thibaut Hiernard & Anthony Mondy)
de la direction de la Planification, de l'Aménagement Urbain et de l'Habitat
Orléans Métropole | Novembre 2024

Source : Orléans Métropole
Modélisation des données ruissellement : SEPIA

Le Petit Bouchet
Patte-d'Oie
Cornay
Parc Floral De La Source
Orléans la Source
Le Dhuy
Ferme du Beauthier
Avenue de Sologne
Enclave de la Commune de Saint-Cyr-en-Val
La Source
La Madeleine
La Racinerie
La Cure
Le Buisson
La Jonchère
Saint-Cyr-en-
Arche de Noé
les Scories
Morchêne
Lac
Avenue Buffon
La Résine
la Route de Cormes
D15
D2020
D14
D920
D168
D2271
D126
D326
D220

Etude de modélisation de cours d'eau et de définition de scénarios d'aménagement sur le territoire d'Orléans Métropole

Cartographie des zones inondables

EGOUTIER - Crue de projet - Emprises toutes crues
Atlas - Page 2/2

ORLÉANS MÉTROPOLE

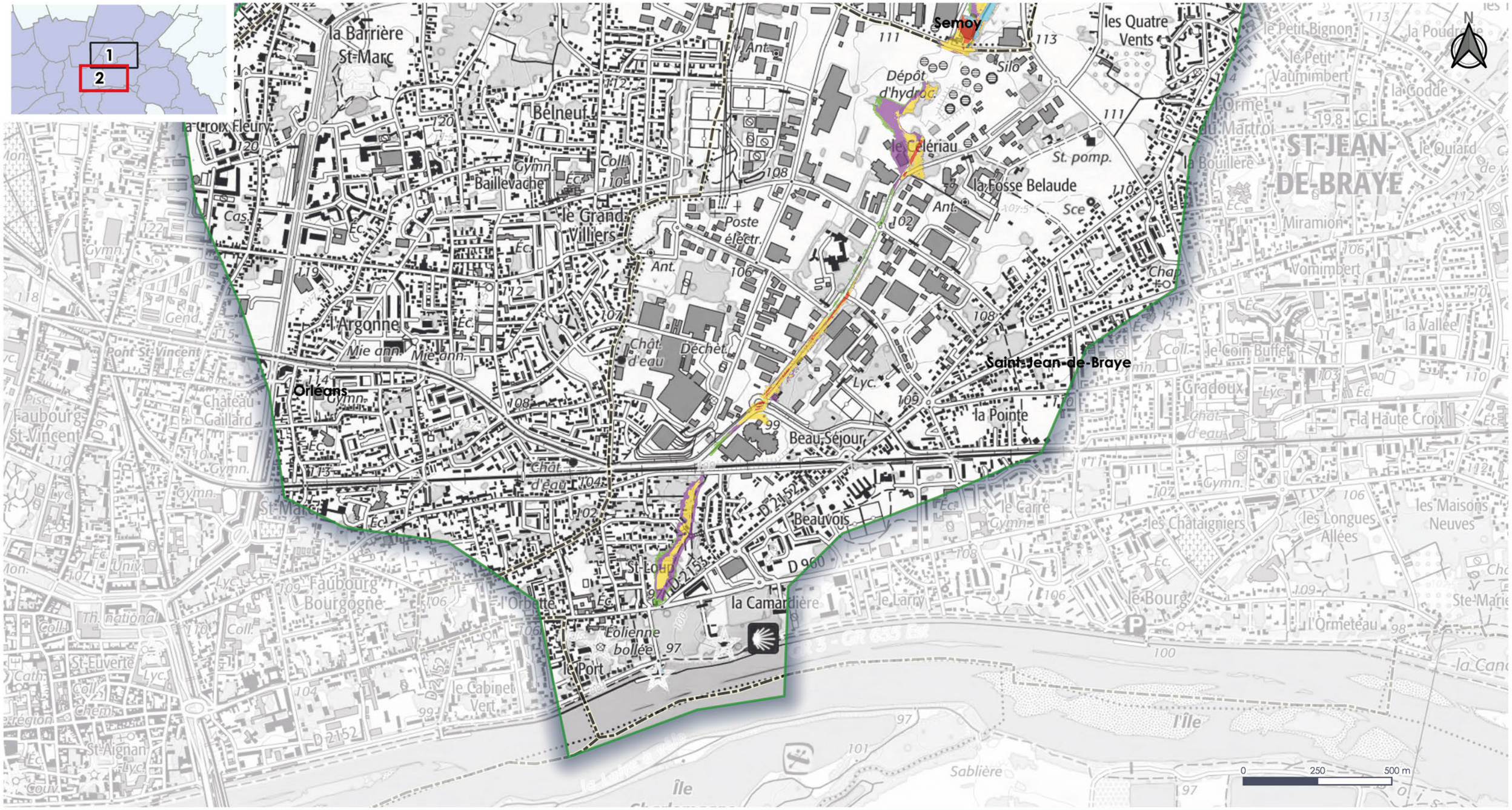

Légende

- Bassin versant
- Limites communales
- Limites d'orléans métropole

Crues:

- 5 ans
- 10 ans
- 30 ans
- 100 ans
- 200 ans
- mai 2016

Page 2/2

BRL Ingénierie

Source :
Réference document :
Phase2_Modele_ResuProjet_vs_Enjeux_V8.
Réalisé le : 4/2/2021
Format d'impression : A3
Projection : Lambert 93

Cartographie des zones inondables

DHUY / LOIRET - Crue de projet - Emprises toutes crues
Atlas - Page 6/9

ORLÉANS MÉTROPOLE

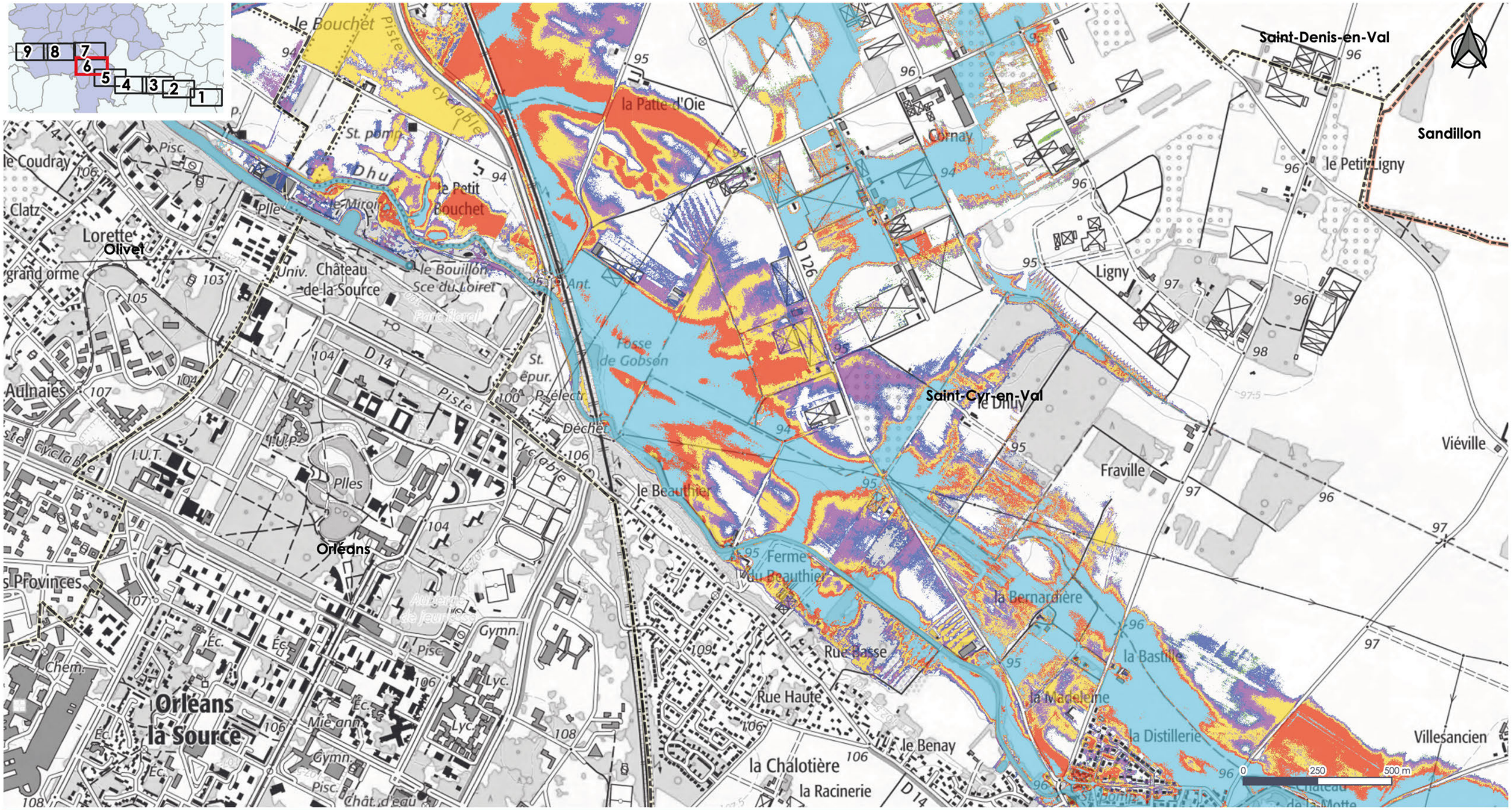

Légende

- Bassin versant
- Limites communales
- Limites d'orléans métropole

Crues:

- 5 ans
- 10 ans
- 30 ans
- 100 ans
- 200 ans
- mai 2016

BRL Ingénierie

Source :
Réference document :
Phase2_Modele_ResuProjet_vs_Enjeux_V8.qgz
Réalisé le : 4/2/2021
Format d'impression : A3
Projection : Lambert 93

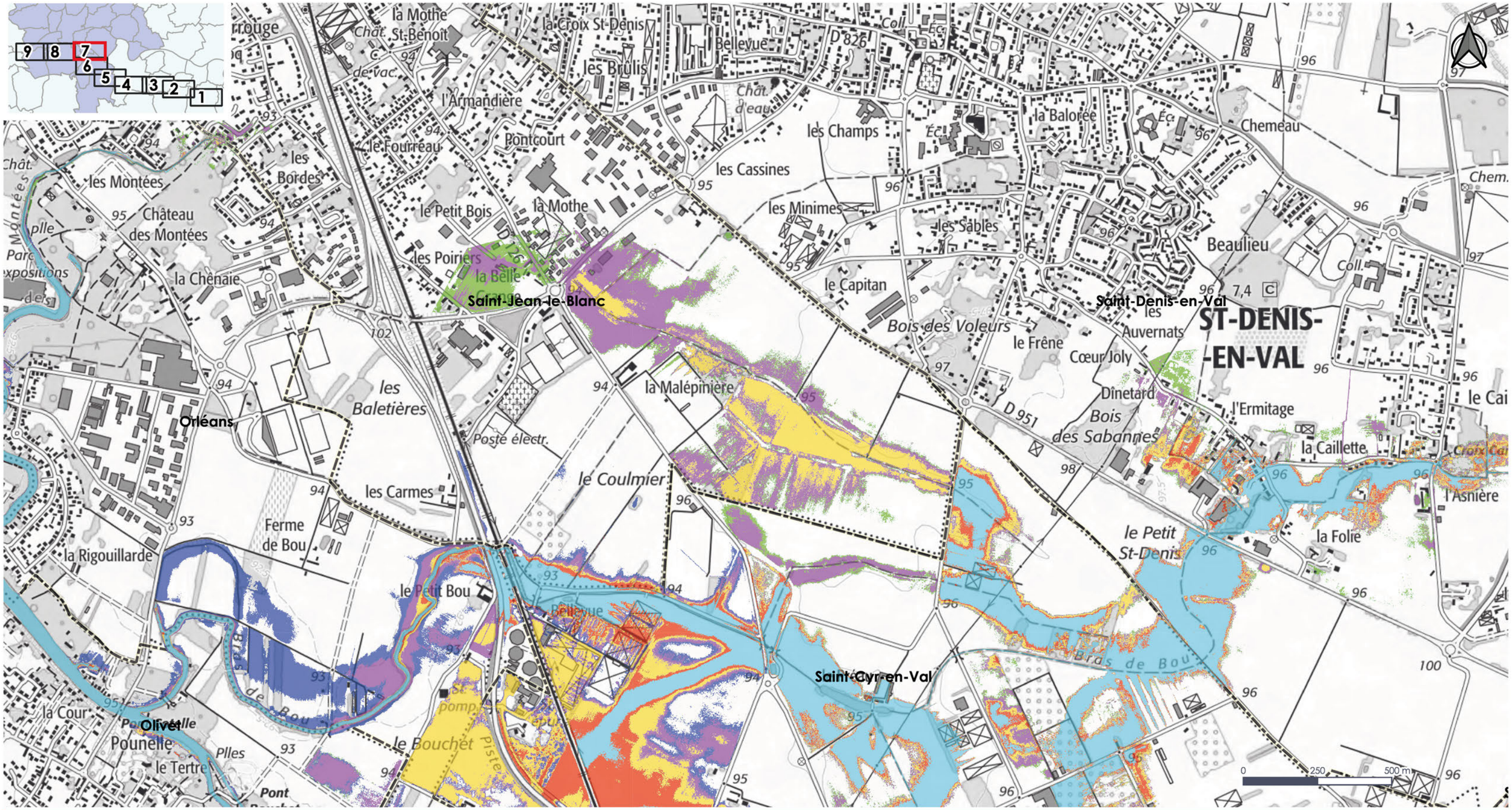

Légende

- Bassin versant
- Limites communales
- Limites d'orléans métropole

Crues:

- 5 ans
- 10 ans
- 30 ans
- 100 ans
- 200 ans
- mai 2016

BRL Ingénierie

Source :
Réference document :
Phase2_Modele_ResuProjet_vs_Enjeux_V8.qgz
Réalisé le : 4/2/2021
Format d'impression : A3
Projection : Lambert 93

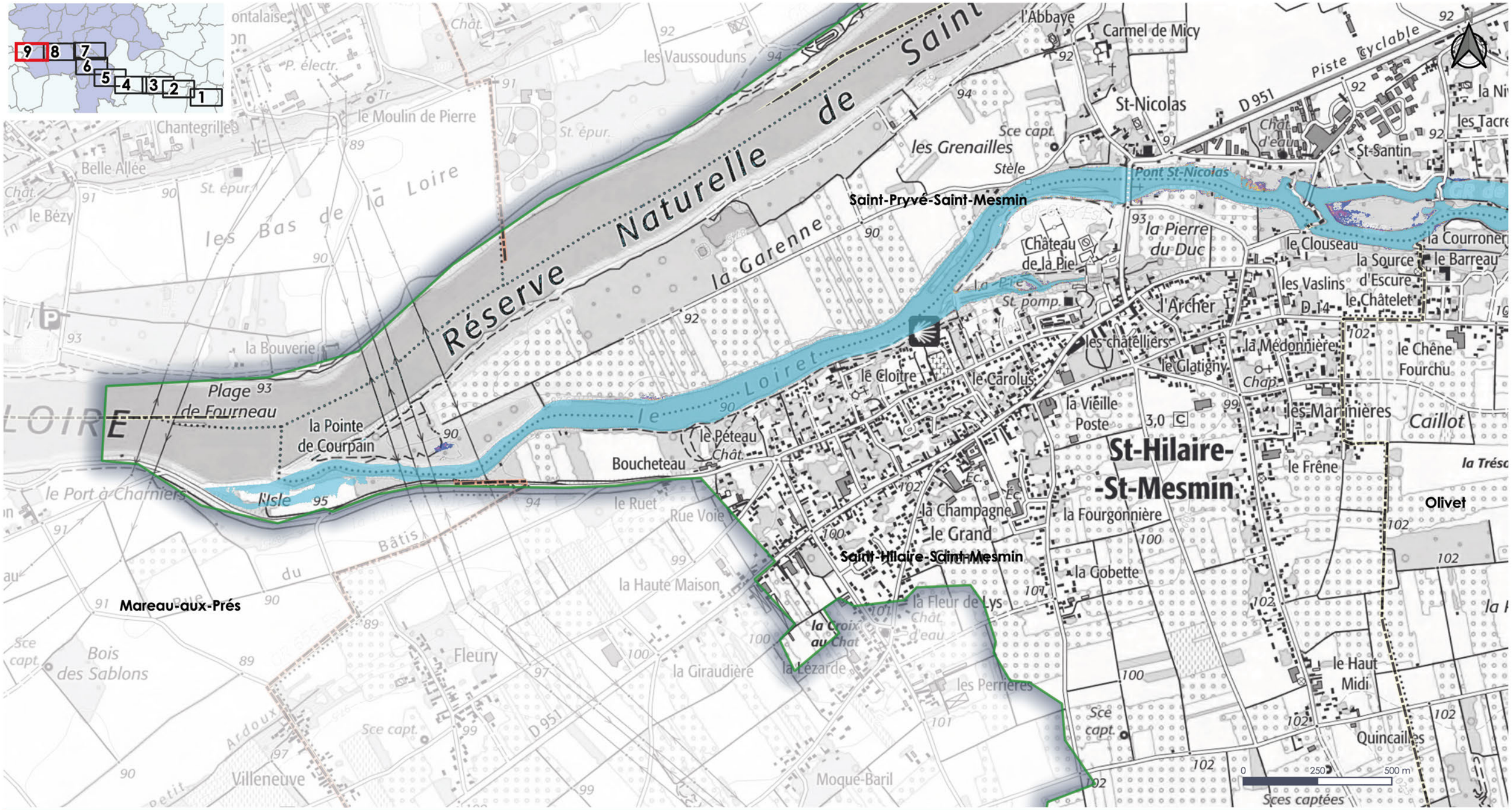

Légende

- Bassin versant
- Limites communales
- Limites d'orléans métropole

Crues:

- 5 ans
- 10 ans
- 30 ans
- 100 ans
- 200 ans
- mai 2016

BRL Ingénierie

Source :
Réference document :
Phase2_Modele_ResuProjet_vs_Enjeux_V8.qgz
Réalisé le : 4/2/2021
Format d'impression : A3
Projection : Lambert 93

Cartographie des zones inondables

DHUY / LOIRET - Crue de projet - Emprises toutes crues
Atlas - Page 8/9

ORLÉANS MÉTROPOLE

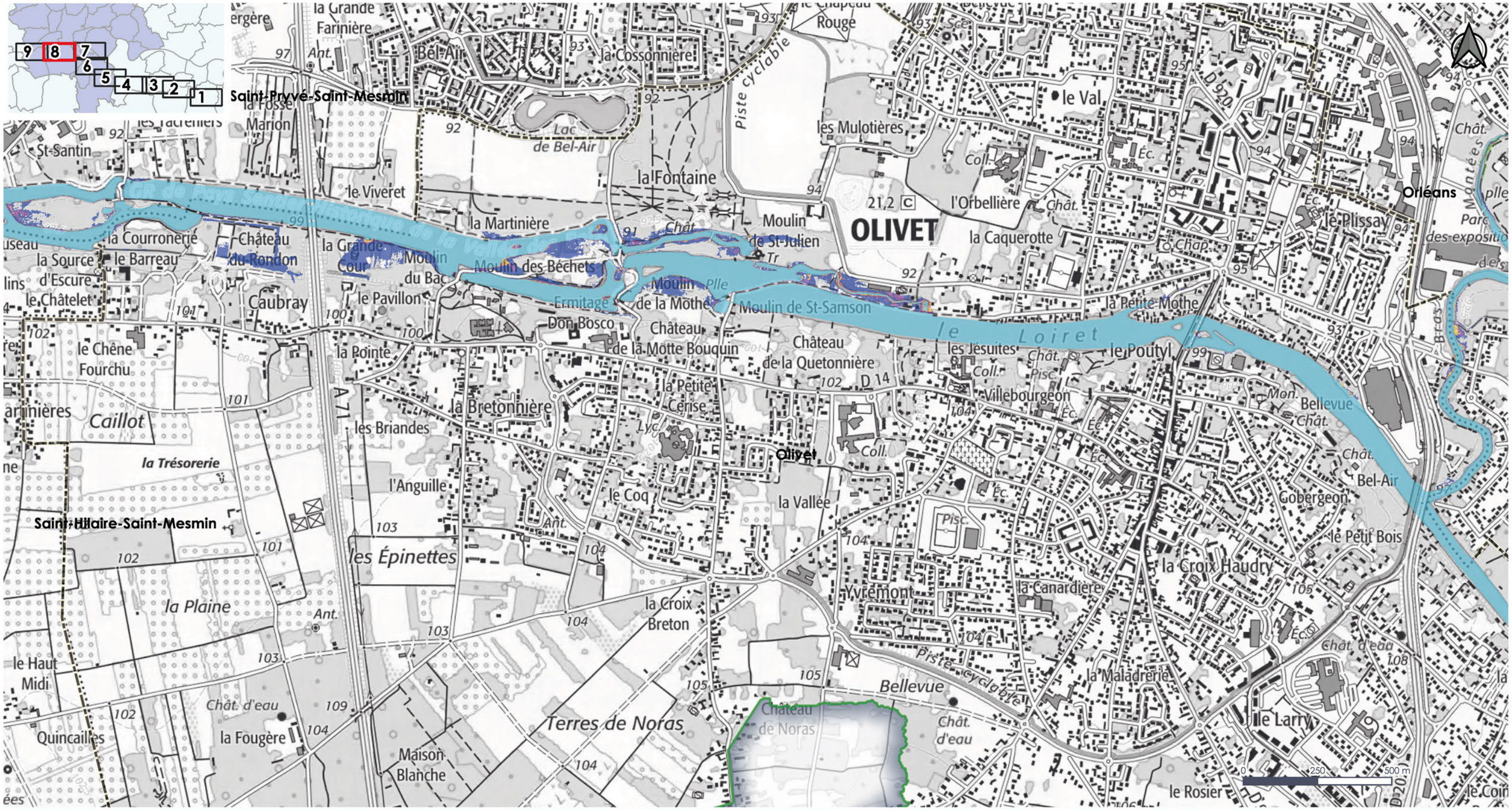

Légende

- Bassin versant
- Limites communales
- Limites d'orléans métropole

Crues:

- 5 ans
- 10 ans
- 30 ans
- 100 ans
- 200 ans
- mai 2016

Page 8/9

BRL Ingénierie

Source :
Réference document :
Phase2_Modele_ResuProjet_vs_Enjeux_V8.qgz
Réalisé le : 4/2/2021
Format d'impression : A3
Projection : Lambert 93

Orléans Loire

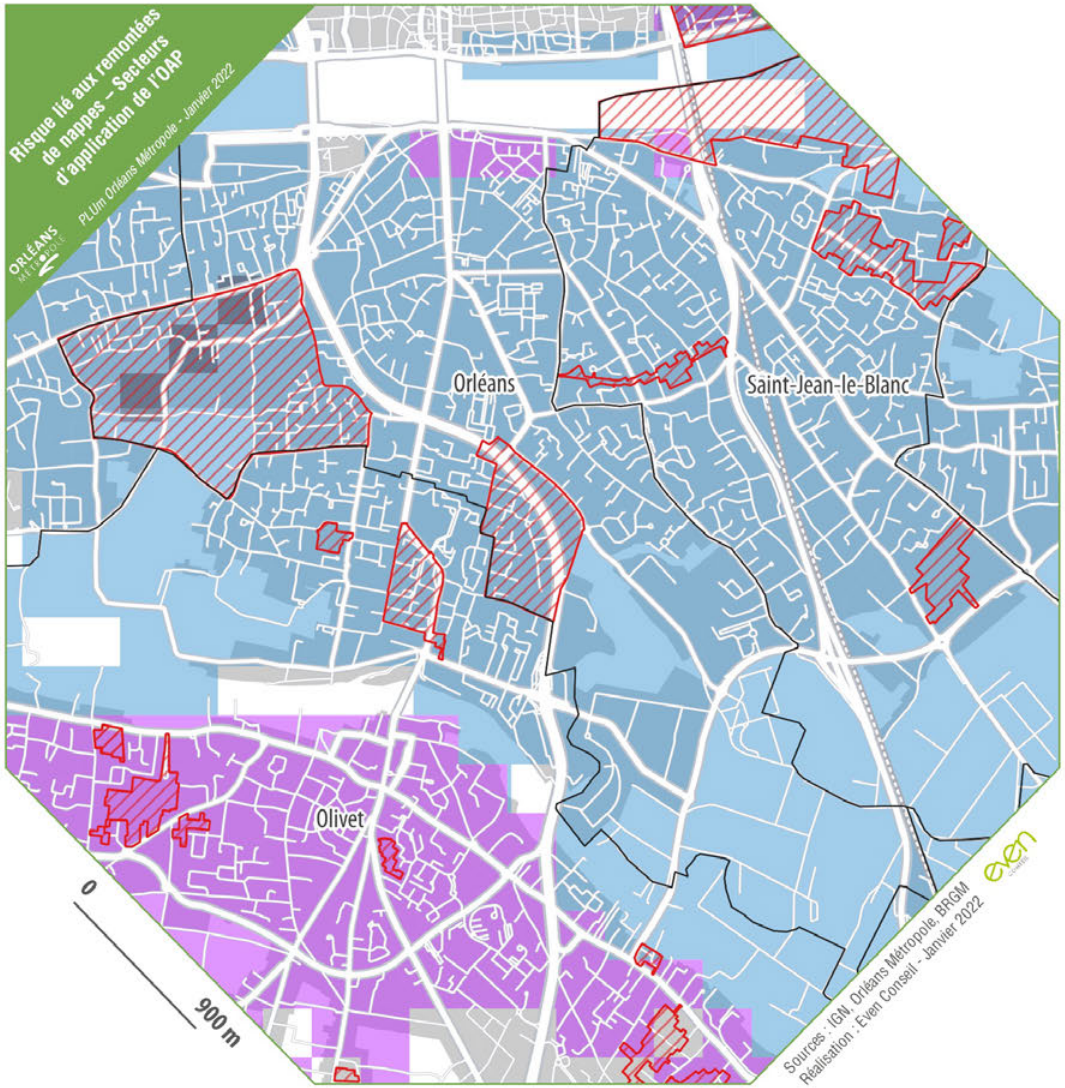

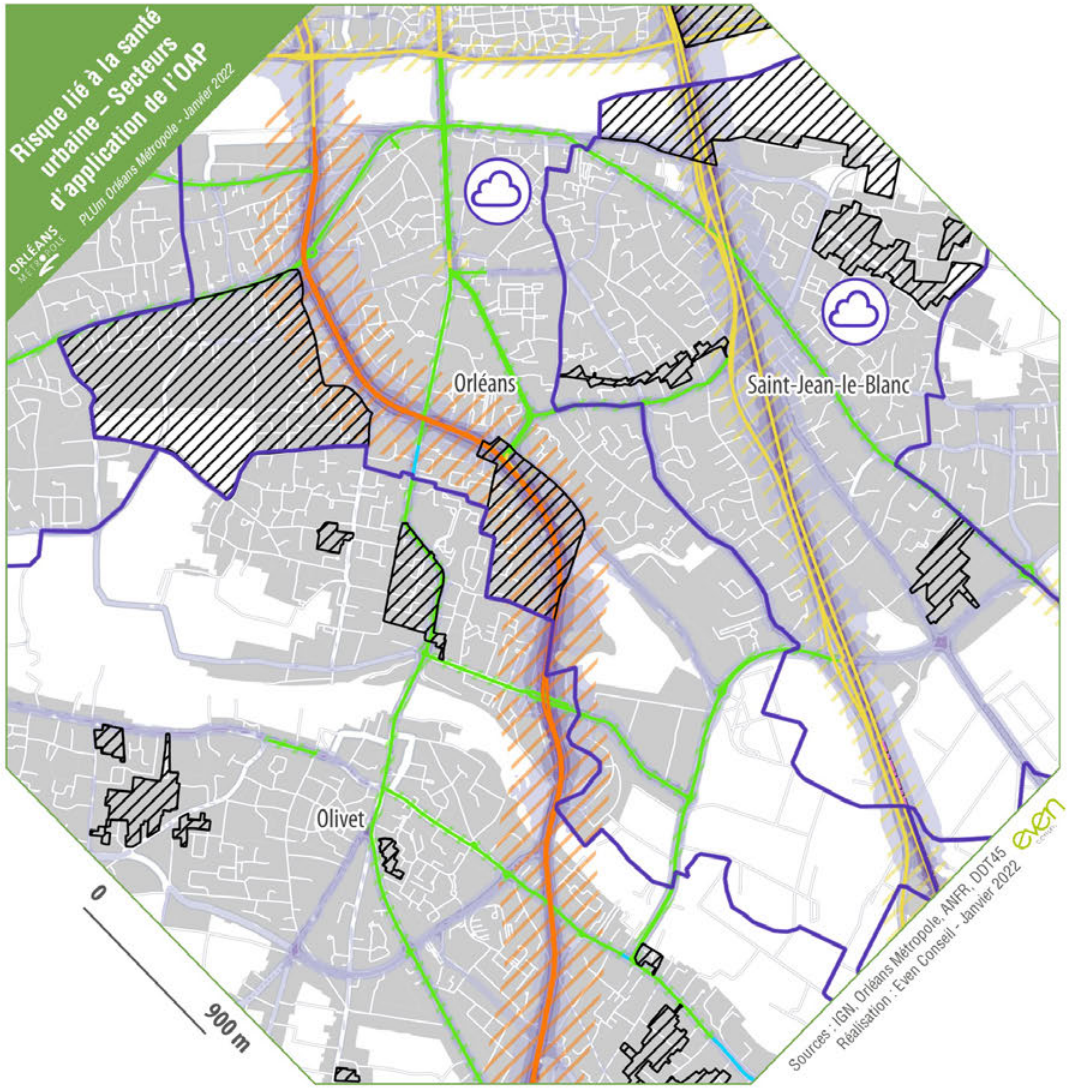

Périmètre d'OAP sectorielle

Zones U et AU

Aléa remontées de nappes

- Zones potentiellement sujettes aux débordements de nappe (fiabilité forte)
- Zones potentiellement sujettes aux débordements de nappe (fiabilité moyenne)
- Zones potentiellement sujettes aux inondations de cave (fiabilité forte)
- Zones potentiellement sujettes aux inondations de cave (fiabilité moyenne)

Zones U et AU

Lignes Haute-Tension

- 90 kV
- 225 kV
- 400 kV

Zone sensible aux pollutions atmosphériques du SRCAE Centre Val de Loire

Infrastructures classées

- Catégorie 1
- Catégorie 2
- Catégorie 3
- Catégorie 4
- Catégorie 5
- Zone tampon de 300m
- Zone tampon de 250m
- Zone tampon de 100m
- Zone tampon de 30m
- Zone tampon de 10m

Niveau de bruit

- 60 dB
- 65 dB
- 70 dB
- 75 dB

Périmètre d'OAP sectorielle

Orléans Nord

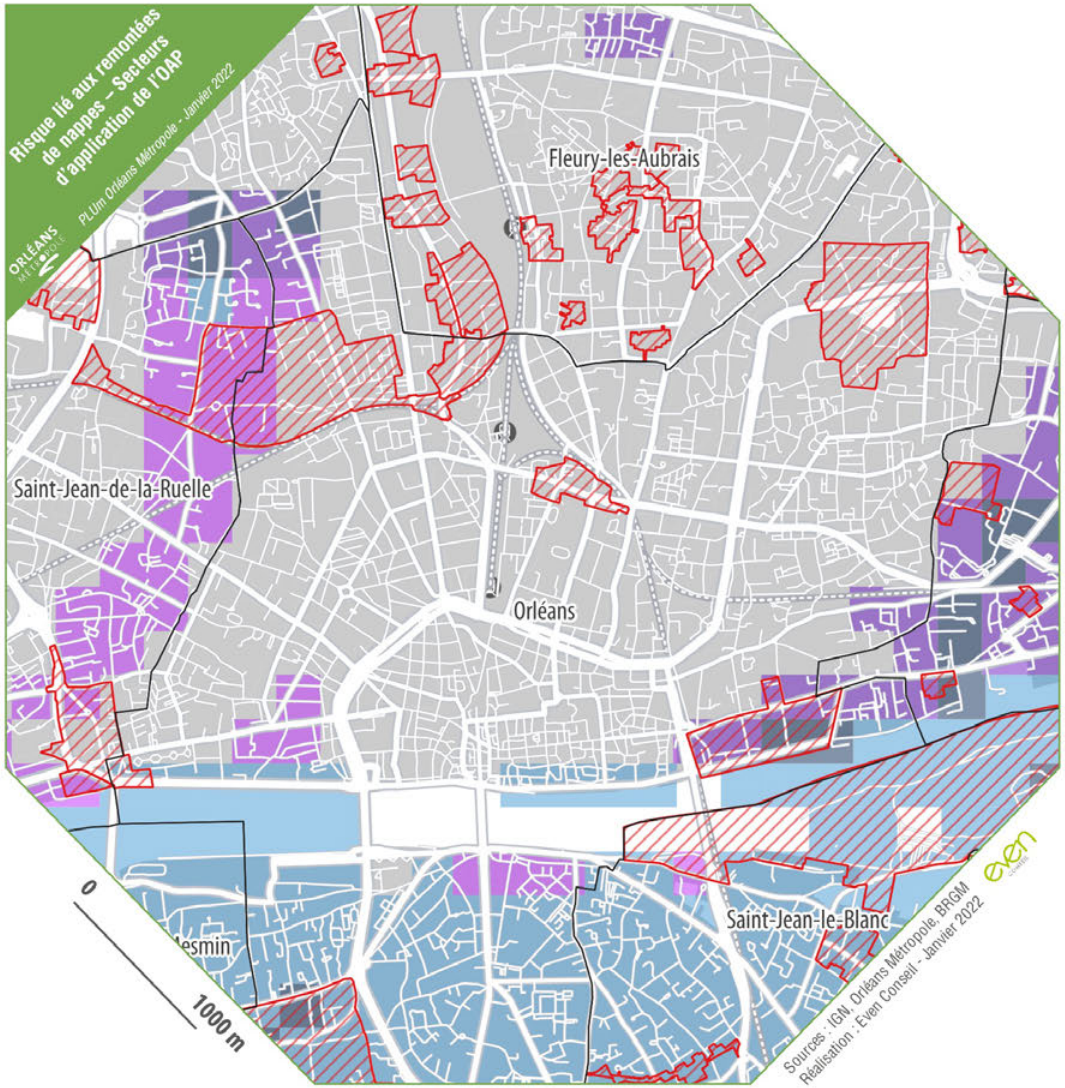

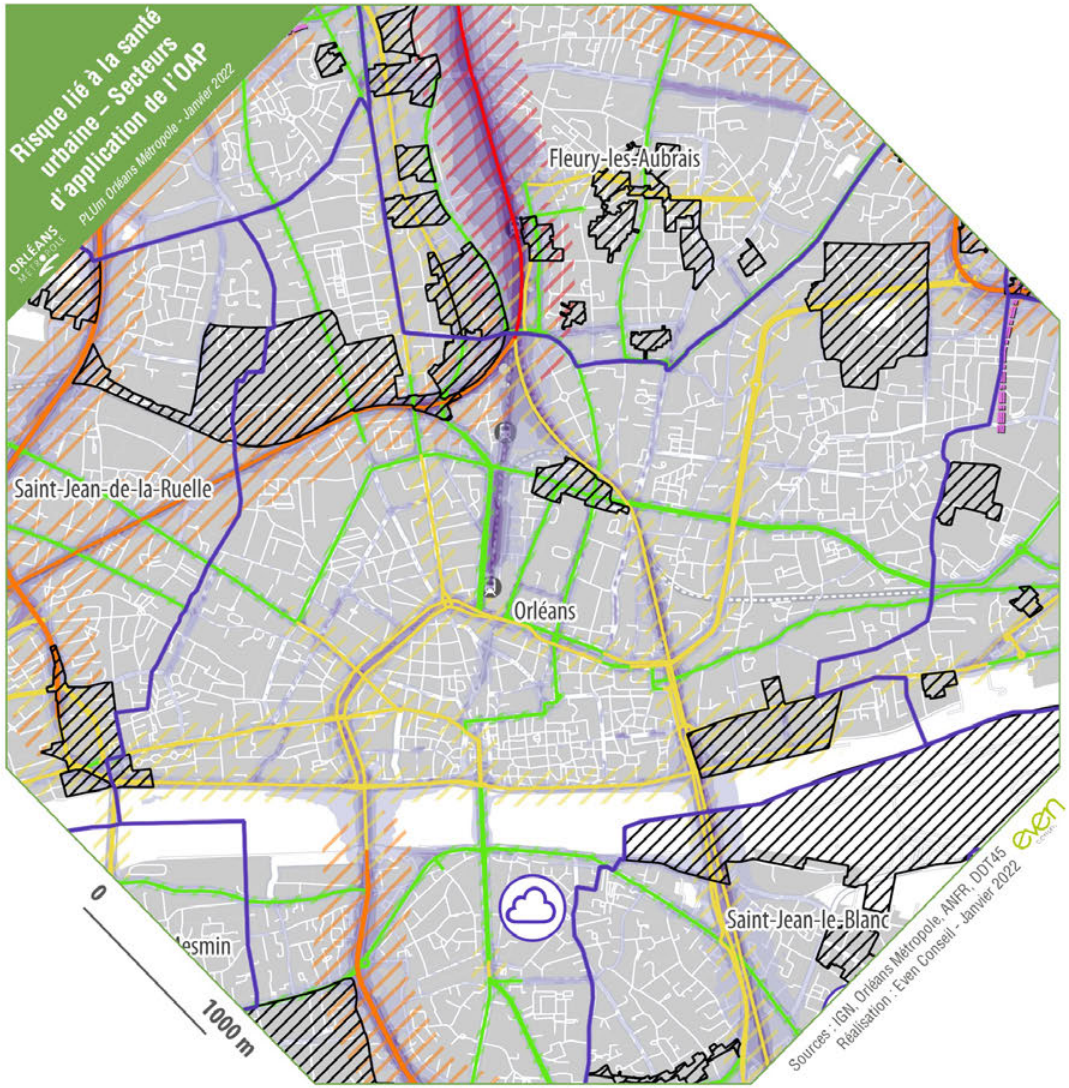

Périmètre d'OAP sectorielle

Zones U et AU

Aléa remontées de nappes

- Zones potentiellement sujettes aux débordements de nappe (fiabilité forte)
- Zones potentiellement sujettes aux débordements de nappe (fiabilité moyenne)
- Zones potentiellement sujettes aux inondations de cave (fiabilité forte)
- Zones potentiellement sujettes aux inondations de cave (fiabilité moyenne)

Zones U et AU

Lignes Haute-Tension

- 90 kV
- 225 kV
- 400 kV

Zone sensible aux pollutions atmosphériques du SRCAE Centre Val de Loire

Infrastructures classées

- Catégorie 1
- Catégorie 2
- Catégorie 3
- Catégorie 4
- Catégorie 5
- Zone tampon de 300m
- Zone tampon de 250m
- Zone tampon de 100m
- Zone tampon de 30m
- Zone tampon de 10m

Niveau de bruit

- 60 dB
- 65 dB
- 70 dB
- 75 dB

Périmètre d'OAP sectorielle

Orléans Sud

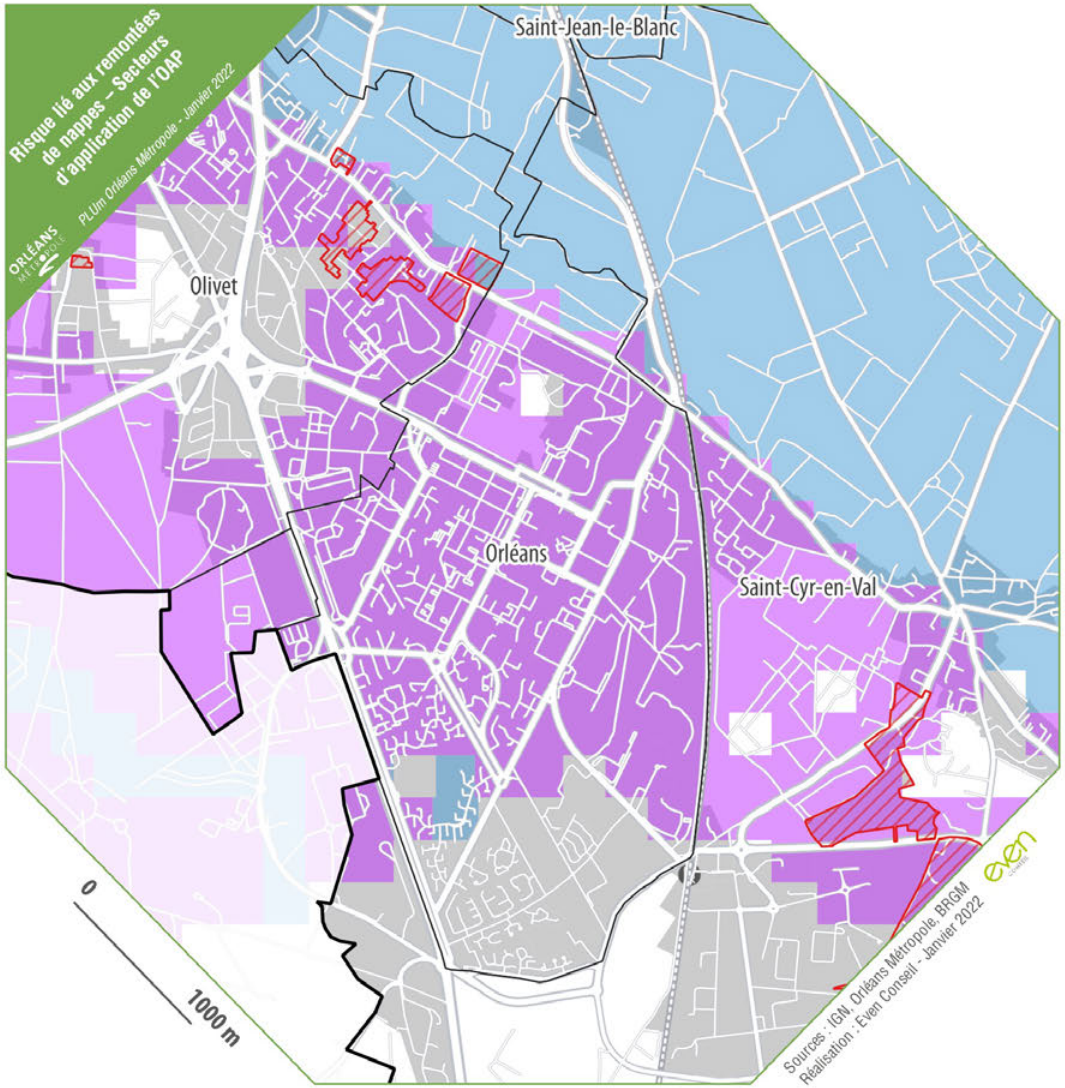

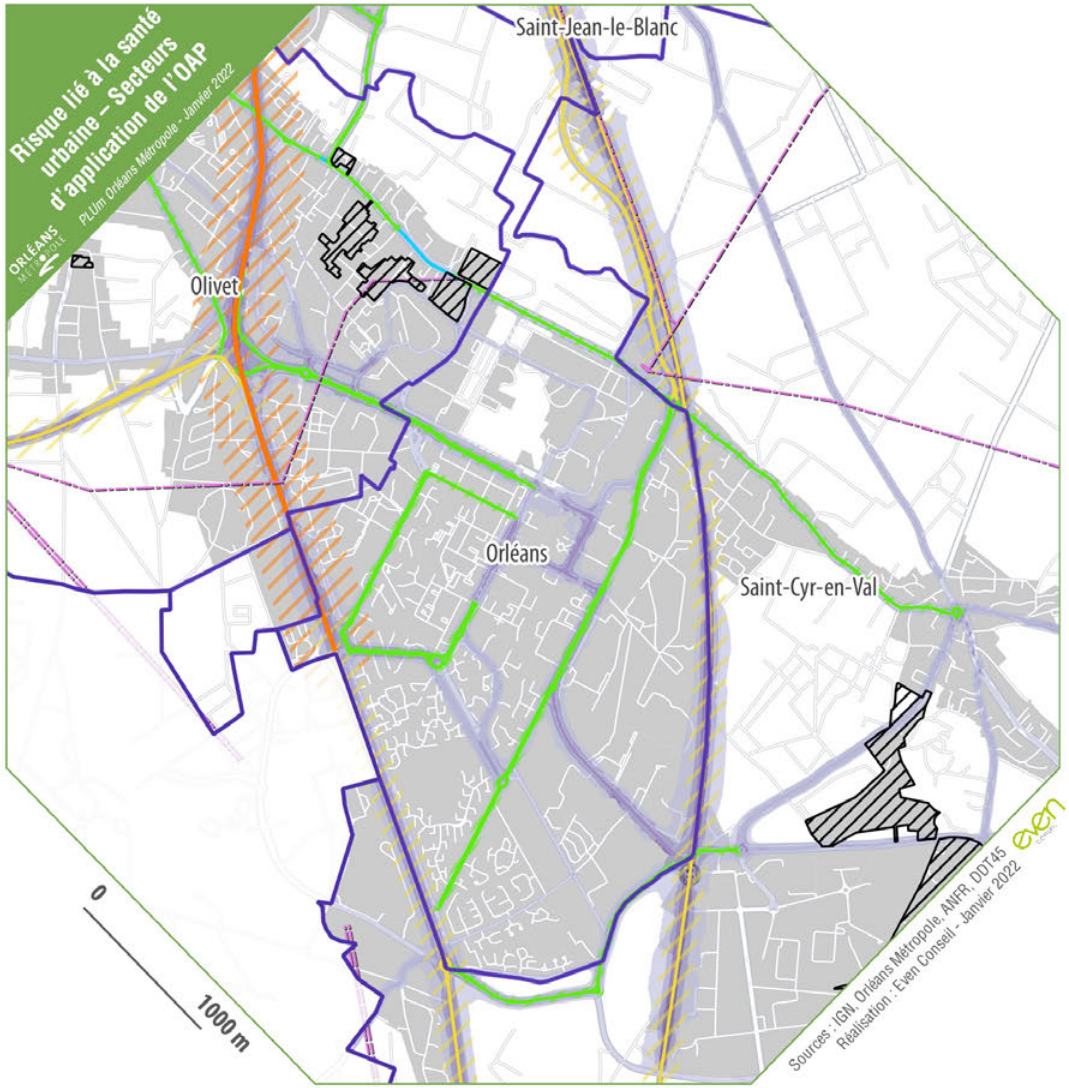

Périmètre d'OAP sectorielle

Zones U et AU

Aléa remontées de nappes

- Zones potentiellement sujettes aux débordements de nappe (fiabilité forte)
- Zones potentiellement sujettes aux débordements de nappe (fiabilité moyenne)
- Zones potentiellement sujettes aux inondations de cave (fiabilité forte)
- Zones potentiellement sujettes aux inondations de cave (fiabilité moyenne)

Zones U et AU

Lignes Haute-Tension

- 90 kV
- 225 kV
- 400 kV

Zone sensible aux pollutions atmosphériques du SRCAE Centre Val de Loire

Infrastructures classées

- Catégorie 1
- Catégorie 2
- Catégorie 3
- Catégorie 4
- Catégorie 5
- Zone tampon de 300m
- Zone tampon de 250m
- Zone tampon de 100m
- Zone tampon de 30m
- Zone tampon de 10m

Niveau de bruit

- 60 dB
- 65 dB
- 70 dB
- 75 dB

Périmètre d'OAP sectorielle

Orléans

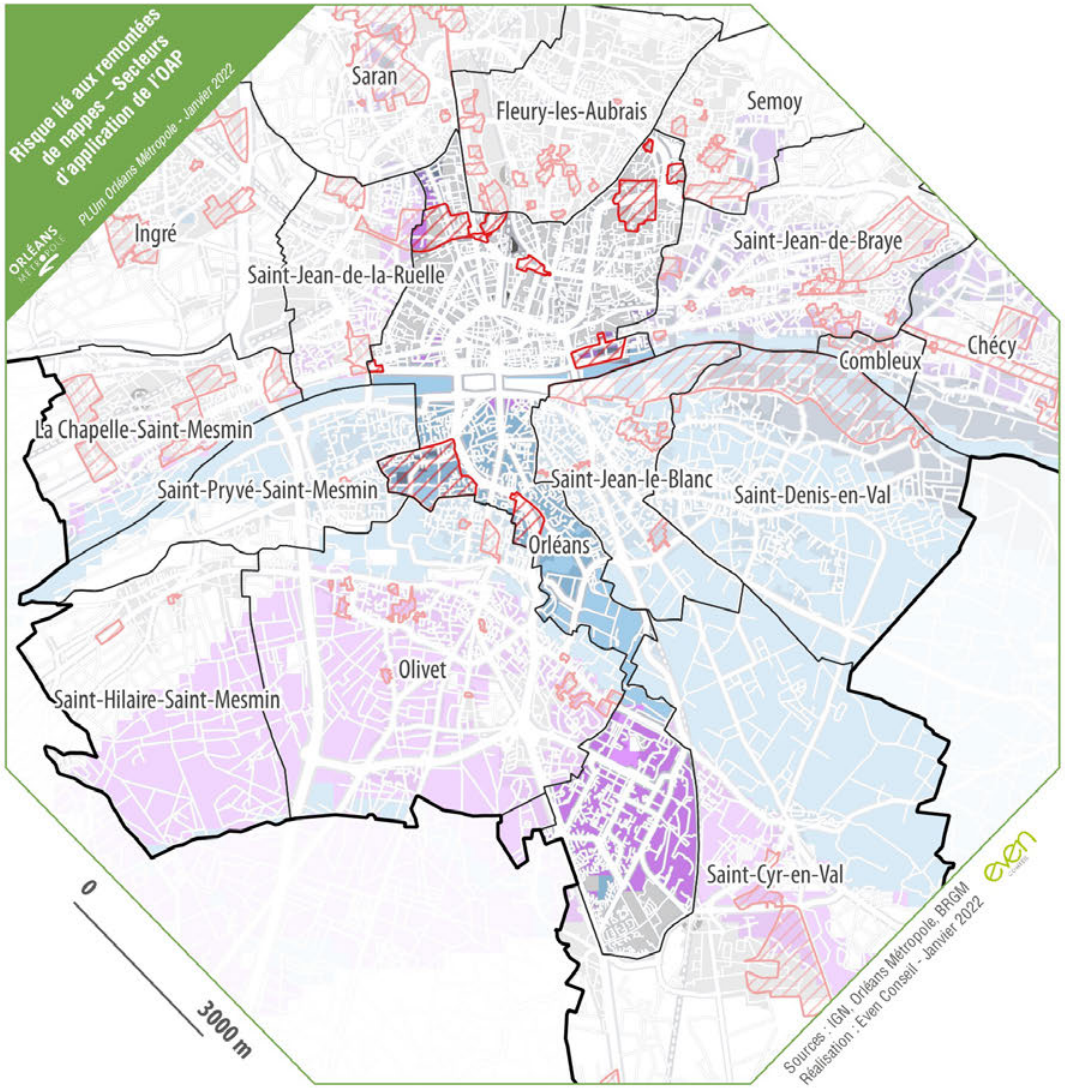

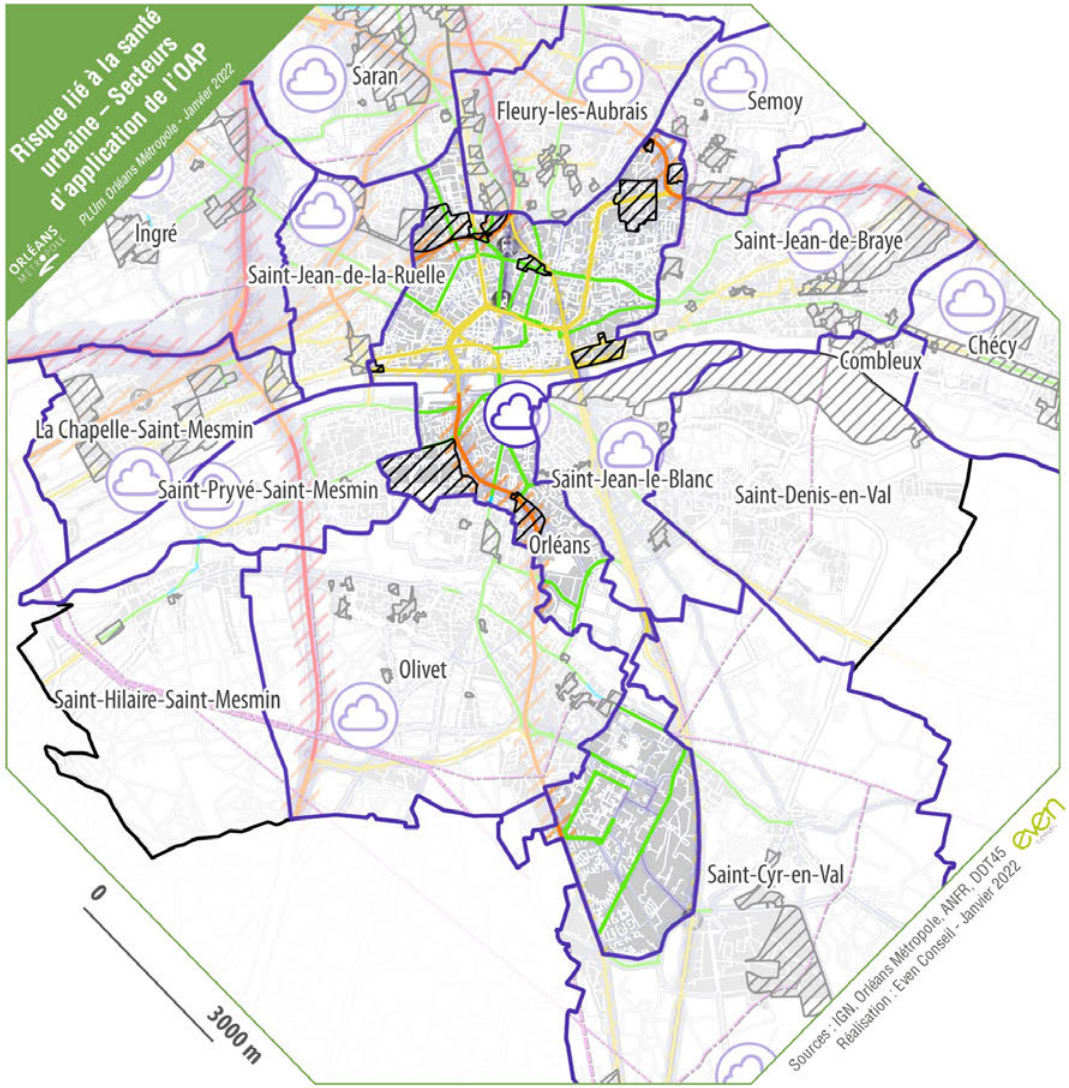

Périmètre d'OAP sectorielle

Zones U et AU

Aléa remontées de nappes

- Zones potentiellement sujettes aux débordements de nappe (fiabilité forte)
- Zones potentiellement sujettes aux débordements de nappe (fiabilité moyenne)
- Zones potentiellement sujettes aux inondations de cave (fiabilité forte)
- Zones potentiellement sujettes aux inondations de cave (fiabilité moyenne)

Zones U et AU

Lignes Haute-Tension

- 90 kV
- 225 kV
- 400 kV

Zone sensible aux pollutions atmosphériques du SRCAE Centre Val de Loire

Infrastructures classées

- Catégorie 1
- Catégorie 2
- Catégorie 3
- Catégorie 4
- Catégorie 5
- Zone tampon de 300m
- Zone tampon de 250m
- Zone tampon de 100m
- Zone tampon de 30m
- Zone tampon de 10m

Niveau de bruit

- 60 dB
- 65 dB
- 70 dB
- 75 dB

Périmètre d'OAP sectorielle

Risque lié au ruissellement

Secteurs d'application

ORLÉANS MÉTROPOLE

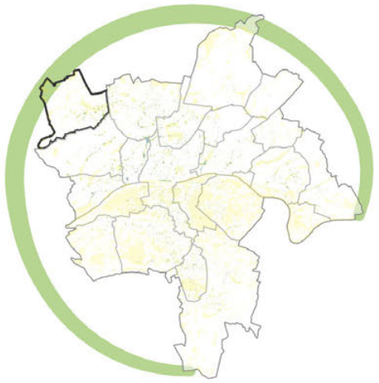

Ormes

N

0 200 400 600

Mètres

Aléa ruissellement :

- Ecoulements conséquents (sans grand danger)
- Ecoulements forts, avec fortes hauteurs de submersion (risque de noyade)
- Ecoulements forts, avec fortes vitesses (risque emportement)
- Ecoulements très forts, avec fortes vitesses et fortes hauteurs (risque de noyade et emportement)
- OAP
- Cuvette
- Zone urbanisé (U et AU)

Axes de ruissellement alimenté par un bassin versant d'au moins :

- 1 ha
- 5 ha

Réalisation : bureau géomatique (Thibaut Hiernard & Anthony Mondy)
de la direction de la Planification, de l'Aménagement Urbain et de l'Habitat
Orléans Métropole | Novembre 2024

Source : Orléans Métropole
Modélisation des données ruissellement : SEPIA

Le Moulin de Boulay
Heurdy
La Générale La Tremblerie
L'Aquitaine
La Bergerie
Pommiers
Vessard
Montaigu
La Roulotterie
Les Vergers
La Tassette
L'Épineux
La Riffaudière
Les Moulins
Bois Girard
Les Basses Gouttières
Petit Sarry
La Corbillière
Les Masures
Boissay
Le Plessis
Ormes
Les Champs
Sainte-Hélène
Couleuvreux
Bout de Villain
Le Bois de Couleuvreux
La Gondonnière
Maison Neuve
La Tortellerie
Bucy-Saint-Liphard
Crève-Sec
La Maison Neuve
Beaugy
La Pointe
La Martinière
la Canaudière
Les Bruelles
Les Rochettes
Vallée de l'Écorce
Le Grand Orme
Ingré
La Folie
Trélande
le Champ
Route d'Orléans
Route de Curembourg

Ormes

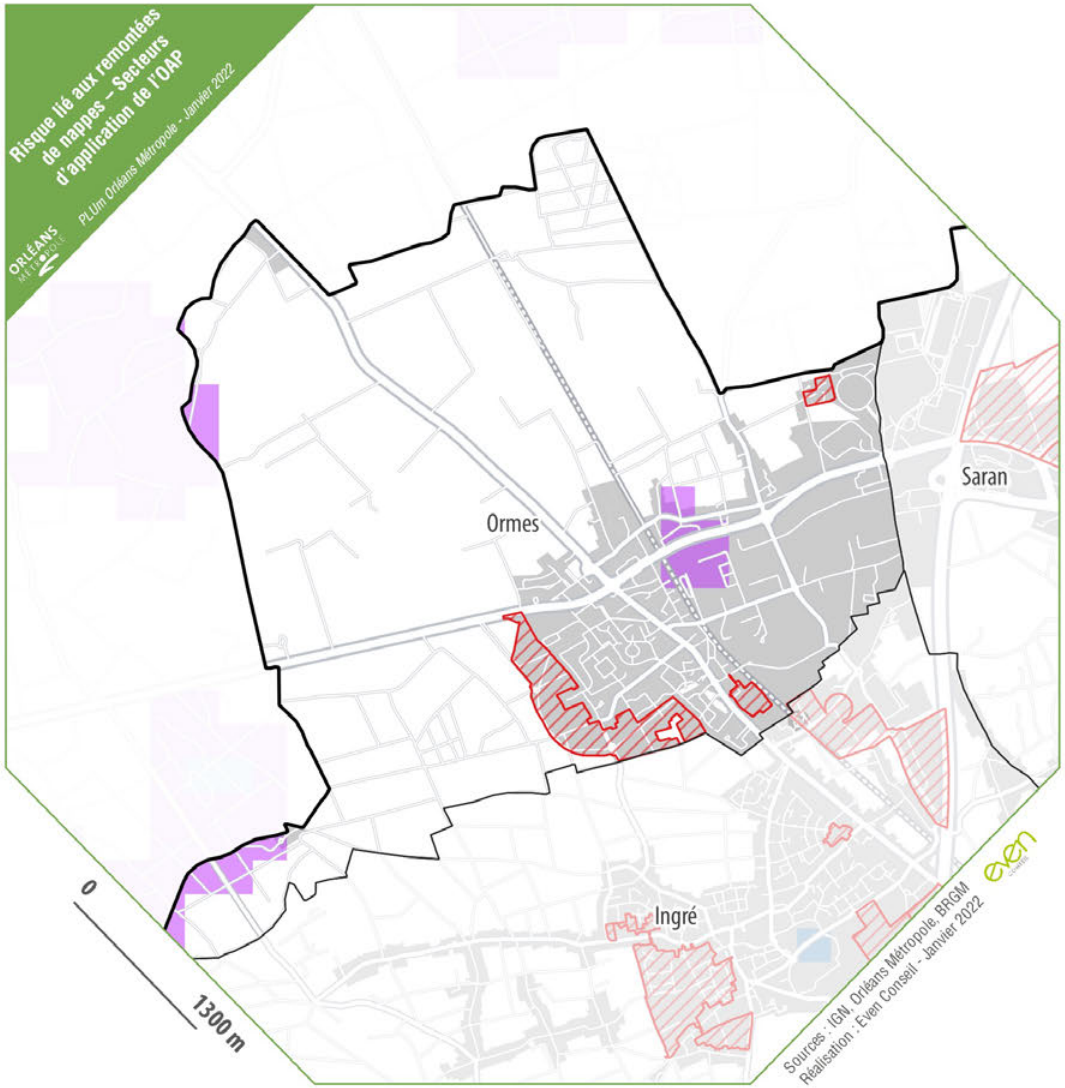

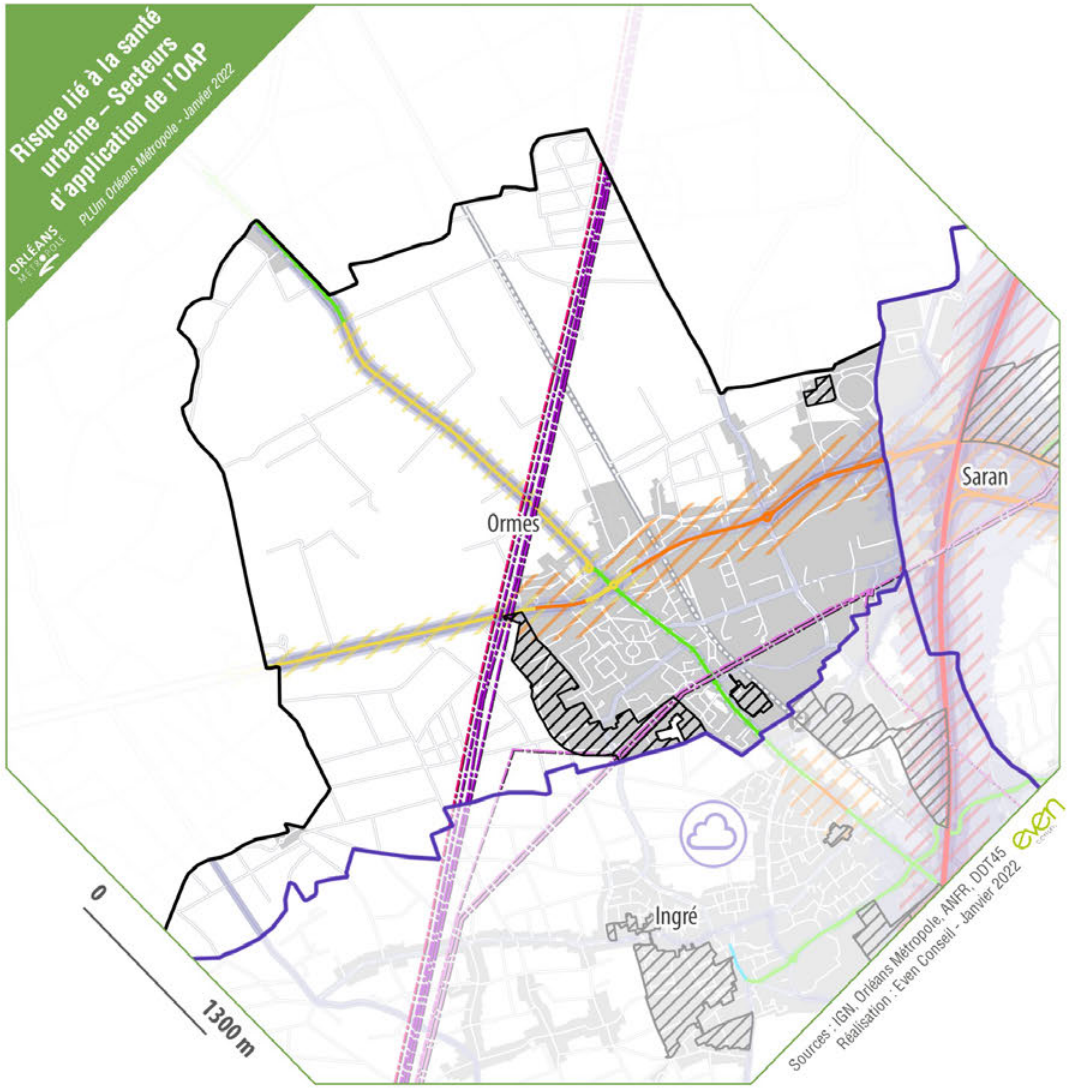

Périmètre d'OAP sectorielle

Zones U et AU

Aléa remontées de nappes

- Zones potentiellement sujettes aux débordements de nappe (fiabilité forte)
- Zones potentiellement sujettes aux débordements de nappe (fiabilité moyenne)
- Zones potentiellement sujettes aux inondations de cave (fiabilité forte)
- Zones potentiellement sujettes aux inondations de cave (fiabilité moyenne)

Zones U et AU

Lignes Haute-Tension

- 90 kV
- 225 kV
- 400 kV

Zone sensible aux pollutions atmosphériques du SRCAE Centre Val de Loire

Infrastructures classées

- Catégorie 1
- Catégorie 2
- Catégorie 3
- Catégorie 4
- Catégorie 5
- Zone tampon de 300m
- Zone tampon de 250m
- Zone tampon de 100m
- Zone tampon de 30m
- Zone tampon de 10m

Niveau de bruit

- 60 dB
- 65 dB
- 70 dB
- 75 dB

Périmètre d'OAP sectorielle

Risque lié au ruissellement

Secteurs d'application

ORLÉANS MÉTROPOLE

Saint-Cyr-en-Val Nord

N

0 200 400 600
Mètres

Aléa ruissellement :

- Ecoulements conséquents (sans grand danger)
- Ecoulements forts, avec fortes hauteurs de submersion (risque de noyade)
- Ecoulements forts, avec fortes vitesses (risque emportement)
- Ecoulements très forts, avec fortes vitesses et fortes hauteurs (risque de noyade et emportement)
- OAP
- Cuvette
- Zone urbanisé (U et AU)

Axes de ruissellement alimenté par un bassin versant d'au moins :

- 1 ha
- 5 ha

Réalisation : bureau géomatique (Thibaut Hiernard & Anthony Mondy)
de la direction de la Planification, de l'Aménagement Urbain et de l'Habitat
Orléans Métropole | Novembre 2024

Source : Orléans Métropole
Modélisation des données ruissellement : SEPIA

Olivet
la Malépinière
La Pépinière
Puchesse
Le Petit Puchesse
Ferme de Bou
Bellevue
Bras de Bou
Avenue de Sologne
Le Colombier
Le Préau
Le Bouchet
La Patte-d'Oie
Cornay
Le Petit Bouchet
Le Chêne Coquin
le Petit Ligny
Le Dhuy
Fraville
Viéville
Le Plessis
La Hare
Ferme du Beauthier
La Madeleine
Villesancien
Enclave de la Commune de Saint-Cyr-en-Val
La Racinerie
La Cure
Château de la Mothe Saint-Jacques
Montplont
Saint-Cyr-en-Val
les Scories
Morchêne
L'Orme
Château Reyville
Route Nationale
Maison
Lac
Avenue Buffon
La Planche
La Résine
Saint-Benoît
La Bali
la Route de Cormes
Le Bréau
Les

Risque lié au ruissellement

Secteurs d'application

ORLÉANS MÉTROPOLE

Saint-Cyr-en-Val Sud

N

0 200 400 600 800

Mètres

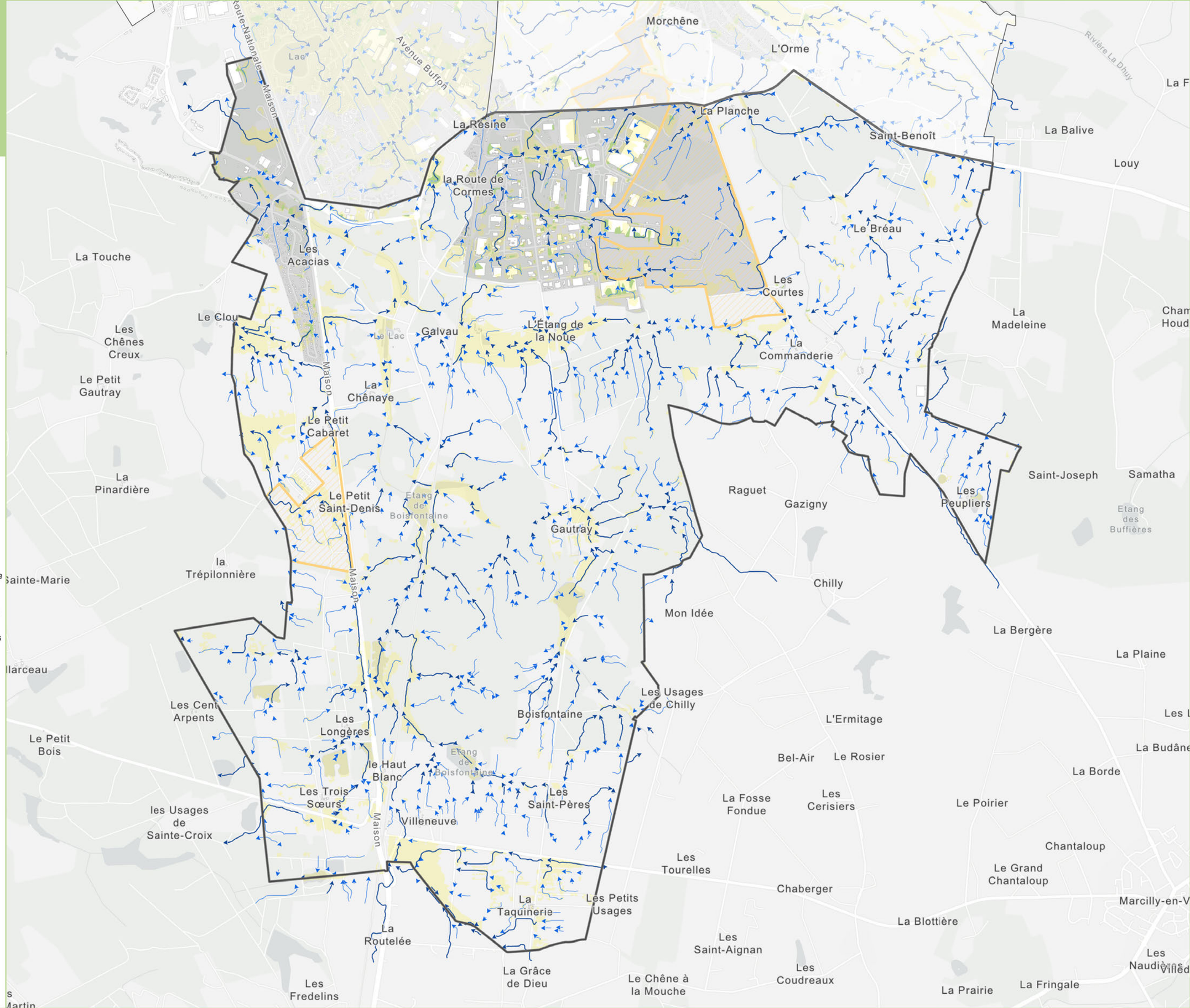

Aléa ruissellement :

- Ecoulements conséquents (sans grand danger)
- Ecoulements forts, avec fortes hauteurs de submersion (risque de noyade)
- Ecoulements forts, avec fortes vitesses (risque emportement)
- Ecoulements très forts, avec fortes vitesses et fortes hauteurs (risque de noyade et emportement)
- OAP
- Cuvette
- Zone urbanisé (U et AU)

Axes de ruissellement alimenté par un bassin versant d'au moins :

- 1 ha
- 5 ha

Réalisation : bureau géomatique (Thibaut Hiernard & Anthony Mondy)
de la direction de la Planification, de l'Aménagement Urbain et de l'Habitat
Orléans Métropole | Novembre 2024

Source : Orléans Métropole
Modélisation des données ruissellement : SEPIA

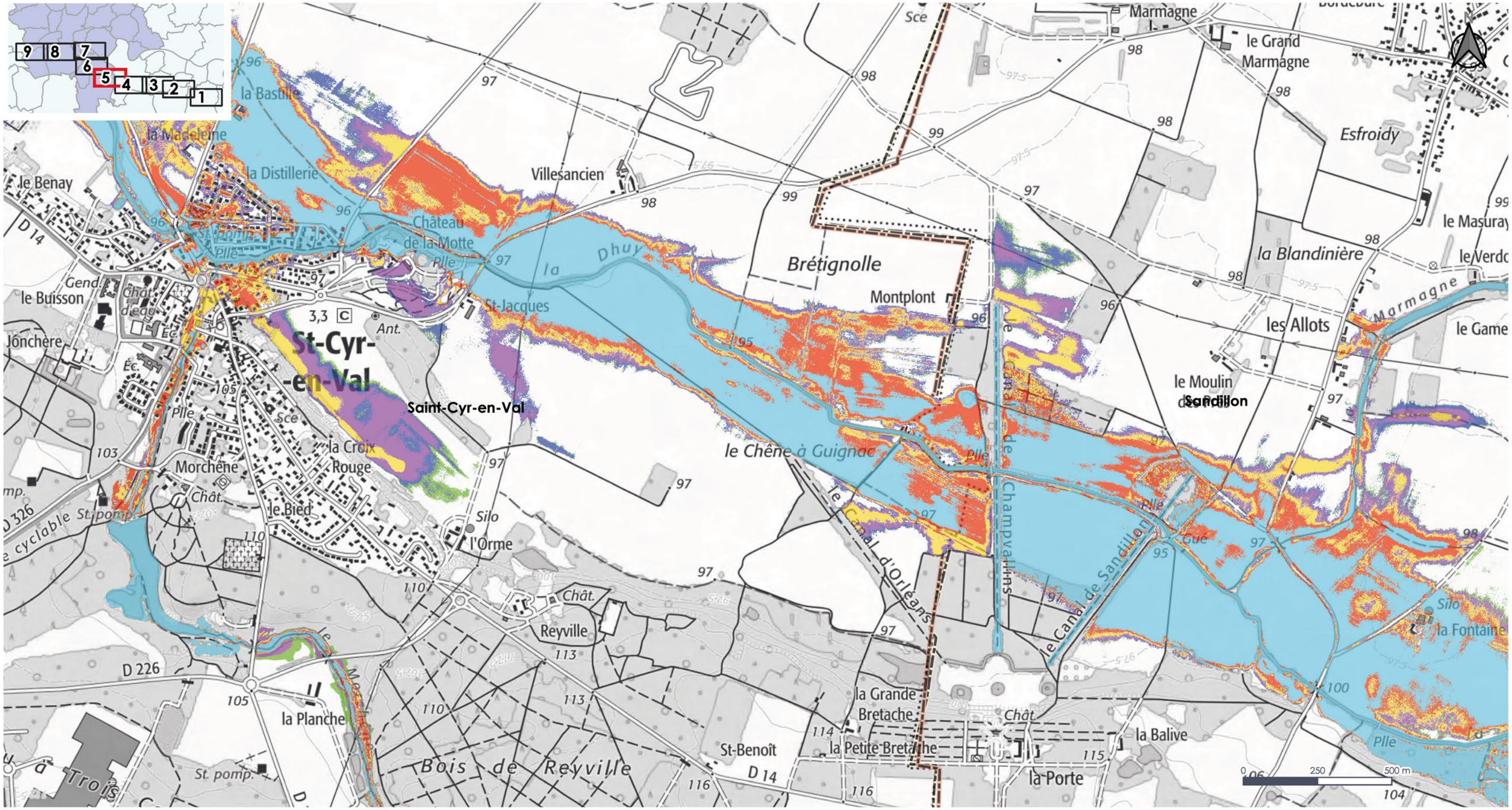

Légende

- Bassin versant
- Limites communales
- Limites d'orléans métropole

Crues:

- 5 ans
- 10 ans
- 30 ans
- 100 ans
- 200 ans
- mai 2016

BRL Ingénierie

Source :
Réference document :
Phase2_Modele_ResuProjet_vs_Enjeux_V8.qgz
Réalisé le : 4/2/2021
Format d'impression : A3
Projection : Lambert 93

Cartographie des zones inondables

DHUY / LOIRET - Crue de projet - Emprises toutes crues
Atlas - Page 6/9

ORLÉANS MÉTROPOLE

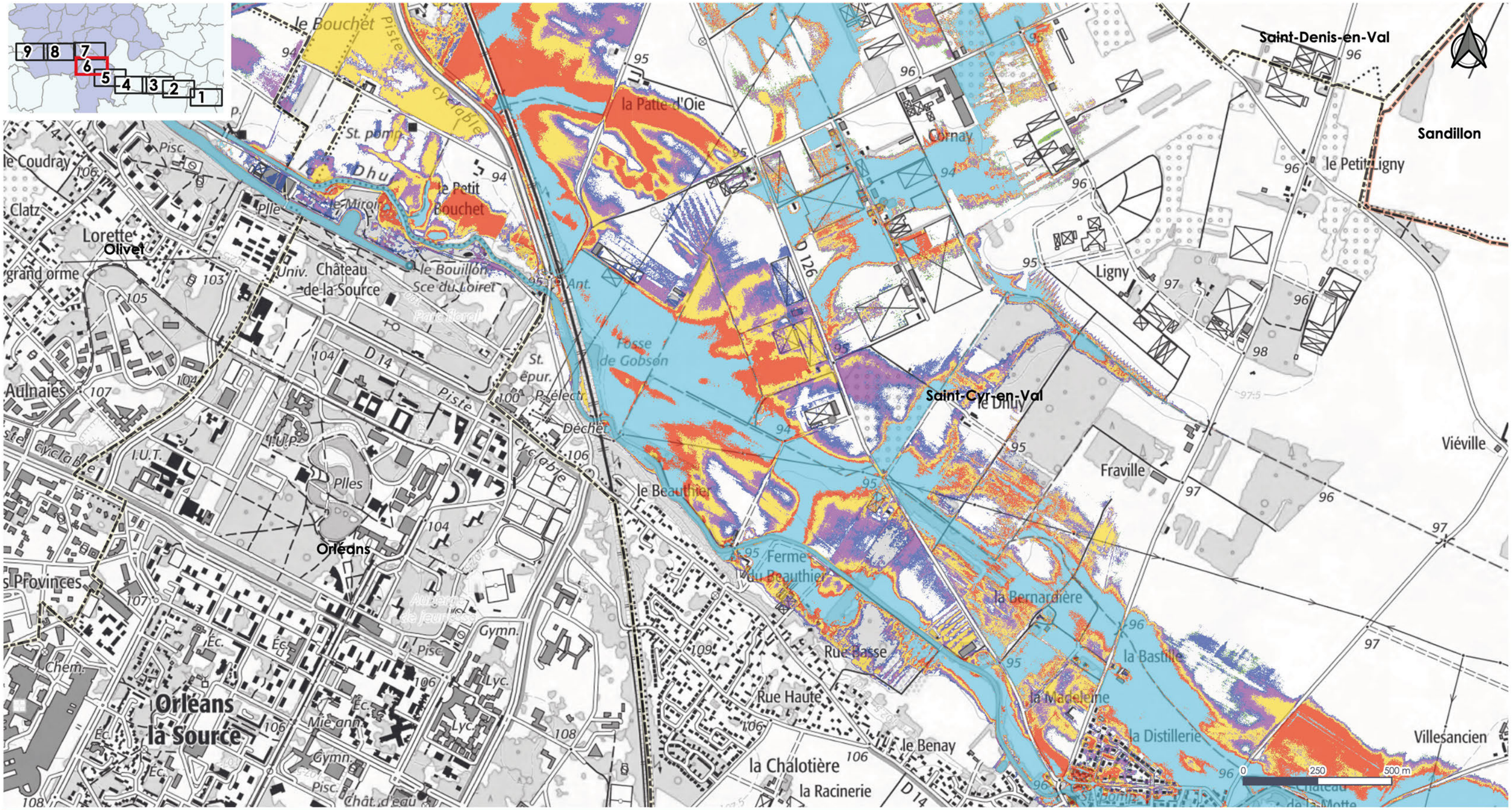

Légende

- Bassin versant
- Limites communales
- Limites d'orléans métropole

Crues:

- 5 ans
- 10 ans
- 30 ans
- 100 ans
- 200 ans
- mai 2016

BRL Ingénierie

Source :
Réference document :
Phase2_Modele_ResuProjet_vs_Enjeux_V8.qgz
Réalisé le : 4/2/2021
Format d'impression : A3
Projection : Lambert 93

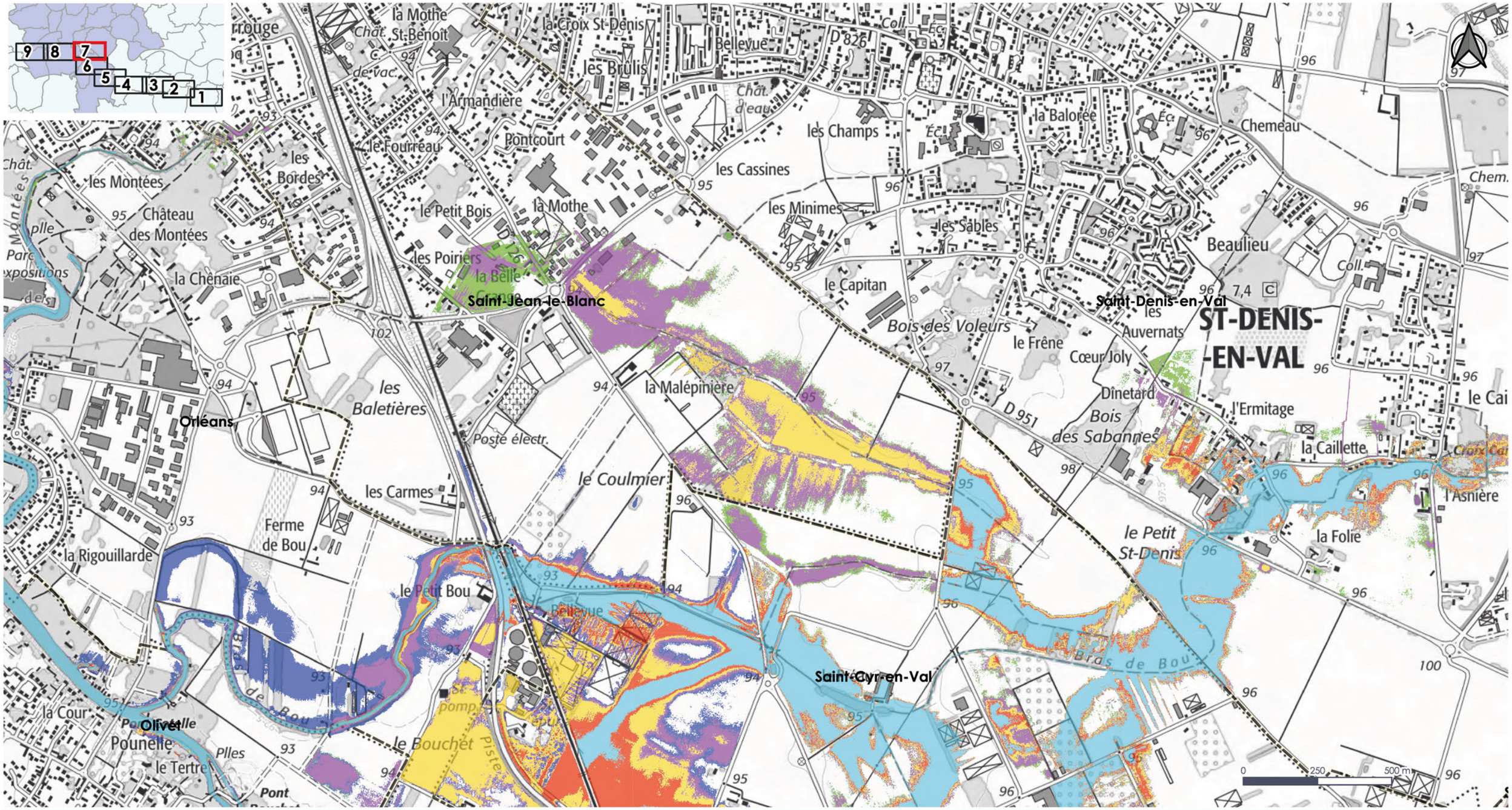

Légende

- Bassin versant
- Limites communales
- Limites d'orléans métropole

Crues:

- 5 ans
- 10 ans
- 30 ans
- 100 ans
- 200 ans
- mai 2016

BRL Ingénierie

Source :
Réference document :
Phase2_Modele_ResuProjet_vs_Enjeux_V8.qgz
Réalisé le : 4/2/2021
Format d'impression : A3
Projection : Lambert 93

Saint-Cyr-en-Val

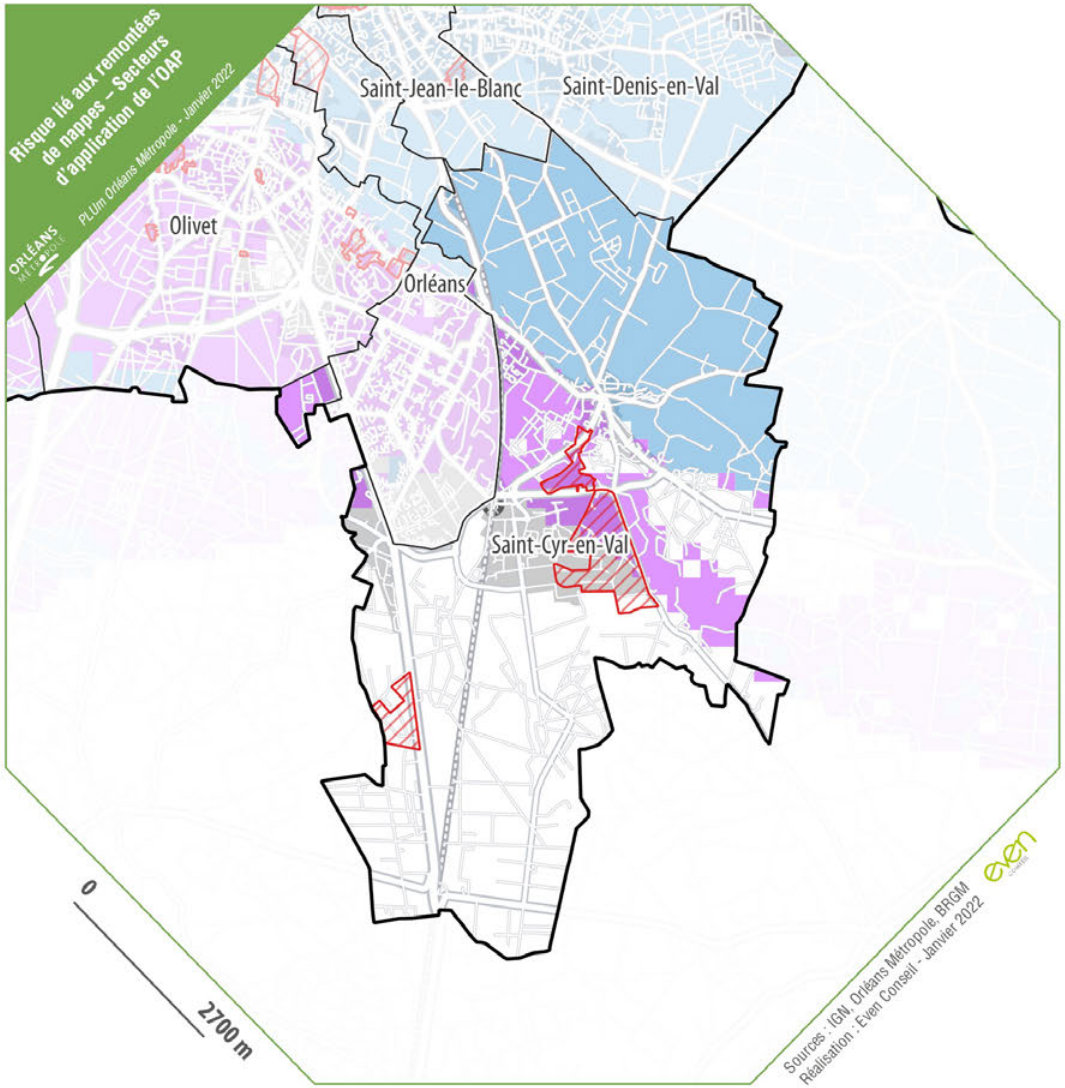

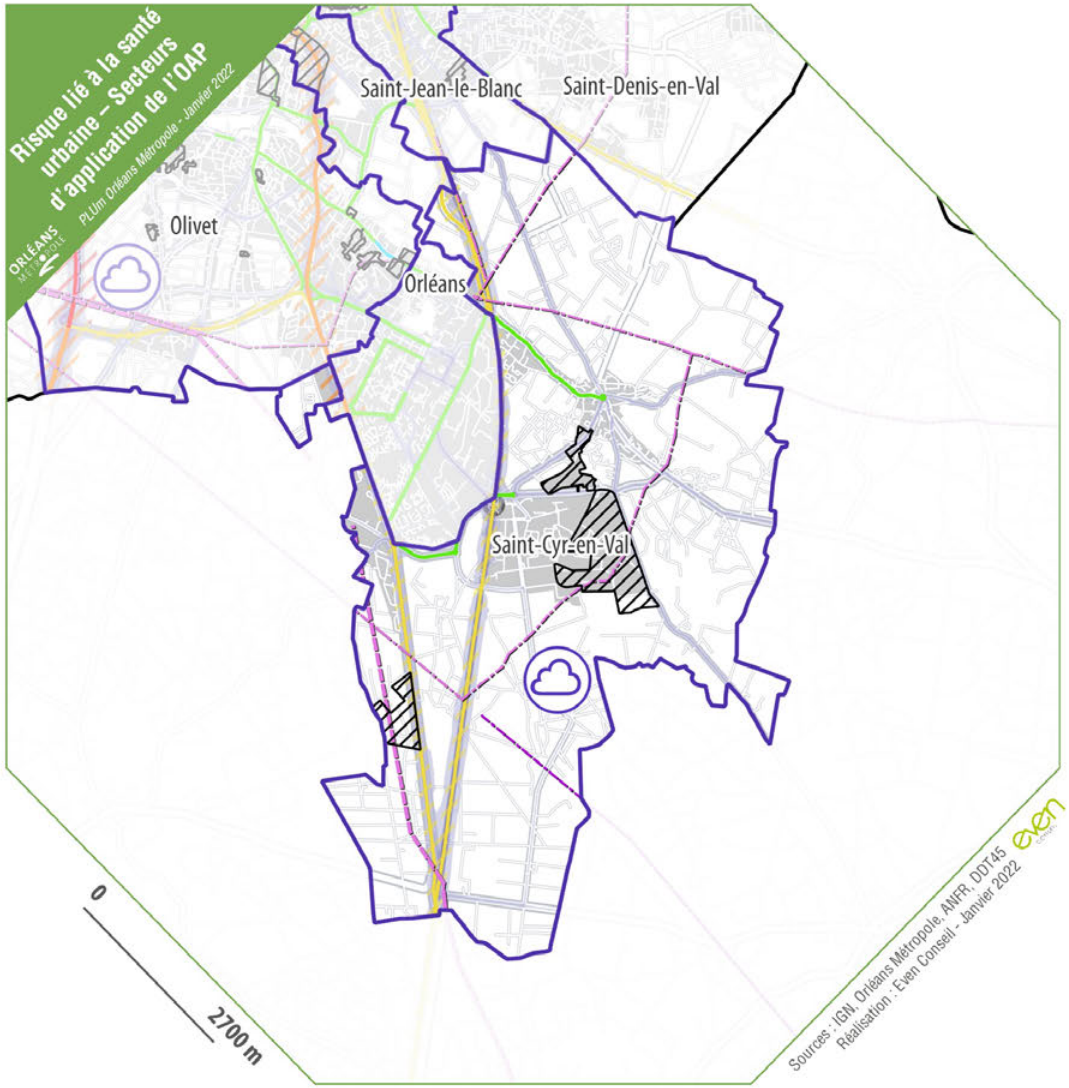

Périmètre d'OAP sectorielle

Zones U et AU

Aléa remontées de nappes

- Zones potentiellement sujettes aux débordements de nappe (fiabilité forte)
- Zones potentiellement sujettes aux débordements de nappe (fiabilité moyenne)
- Zones potentiellement sujettes aux inondations de cave (fiabilité forte)
- Zones potentiellement sujettes aux inondations de cave (fiabilité moyenne)

Zones U et AU

Lignes Haute-Tension

- 90 kV
- 225 kV
- 400 kV

Zone sensible aux pollutions atmosphériques du SRCAE Centre Val de Loire

Infrastructures classées

- Catégorie 1
- Catégorie 2
- Catégorie 3
- Catégorie 4
- Catégorie 5
- Zone tampon de 300m
- Zone tampon de 250m
- Zone tampon de 100m
- Zone tampon de 30m
- Zone tampon de 10m

Niveau de bruit

- 60 dB
- 65 dB
- 70 dB
- 75 dB

Périmètre d'OAP sectorielle

Risque lié au ruissellement

Secteurs d'application

ORLÉANS MÉTROPOLE

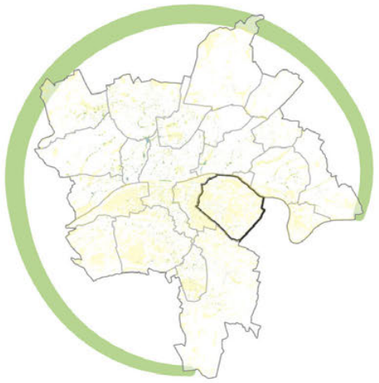

Saint-Denis-en-Val

N

0 200 400 600

Mètres

Aléa ruissellement :

- Ecoulements conséquents (sans grand danger)
- Ecoulements forts, avec fortes hauteurs de submersion (risque de noyade)
- Ecoulements forts, avec fortes vitesses (risque emportement)
- Ecoulements très forts, avec fortes vitesses et fortes hauteurs (risque de noyade et emportement)
- OAP
- Cuvette
- Zone urbanisé (U et AU)

Axes de ruissellement alimenté par un bassin versant d'au moins :

- 1 ha
- 5 ha

Réalisation : bureau géomatique (Thibaut Hiernard & Anthony Mondy)
de la direction de la Planification, de l'Aménagement Urbain et de l'Habitat
Orléans Métropole | Novembre 2024

Source : Orléans Métropole
Modélisation des données ruissellement : SEPIA

La Loire
Canal Latéral à la Loire
La Grand-Maison
Combleux
Canal d'Orléans
L'Amérique
Le Plessis
Le Mont
La Cantine
La Petite Ardoise
Domaine de Melleray
Melleray
Saint-Denis-en-Val
le Petit Melleray
Les Cassines
La Pépinière
la Malépinière
Puchesse
Le Petit Puchesse
Ferme de Bou
Métairie des Chanoines
Bellevue
Le Colombier
Le Préau
Bras de Bou
Le Bouchet
La Patte-d'Oie
Cornay
Le Petit Bouchet
Le Chêne Coquin

Cartographie des zones inondables

DHUY / LOIRET - Crue de projet - Emprises toutes crues
Atlas - Page 6/9

ORLÉANS MÉTROPOLE

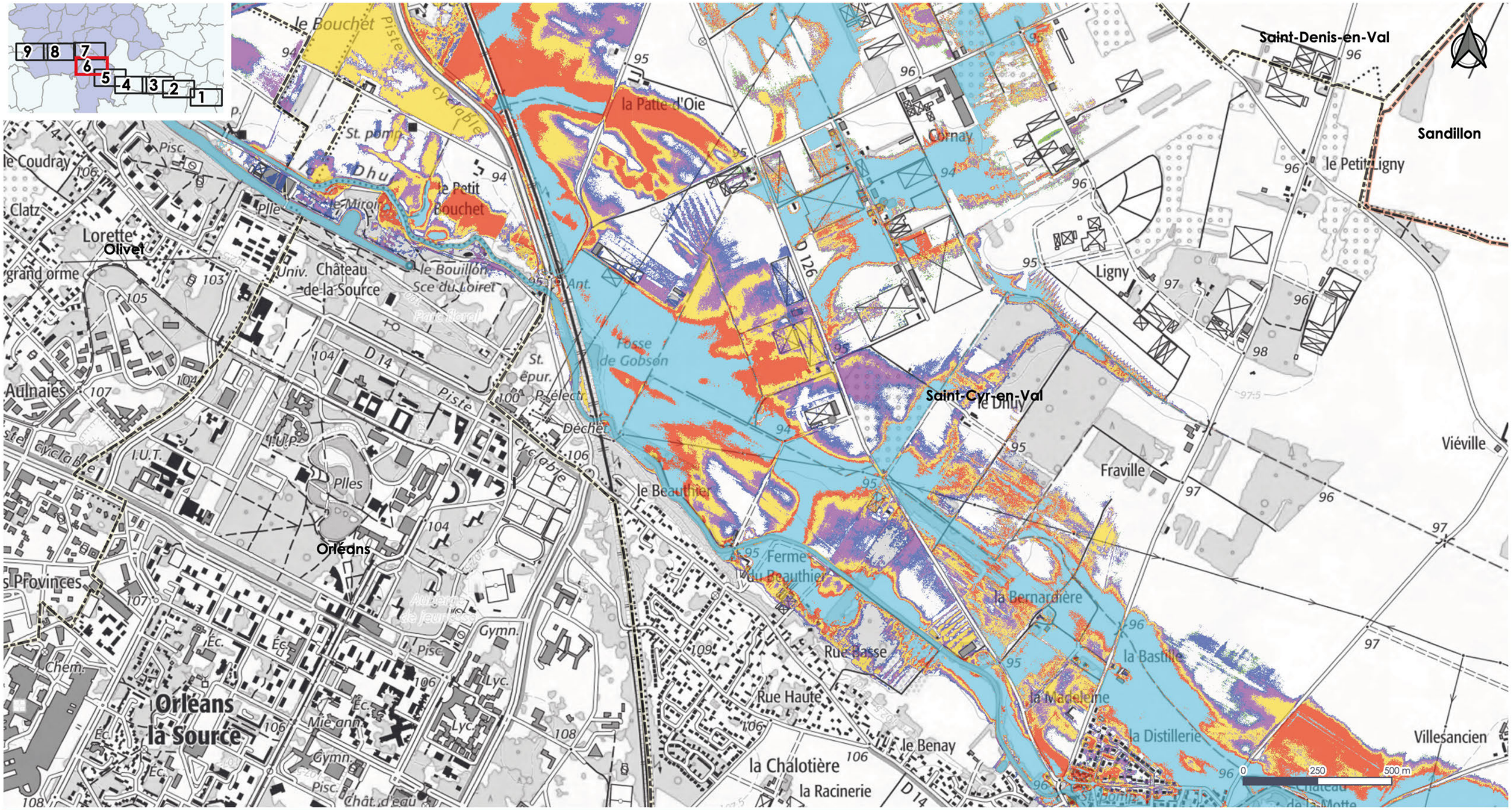

Légende

- Bassin versant
- Limites communales
- Limites d'orléans métropole

Crues:

- 5 ans
- 10 ans
- 30 ans
- 100 ans
- 200 ans
- mai 2016

BRL Ingénierie

Source :
Réference document :
Phase2_Modele_ResuProjet_vs_Enjeux_V8.qgz
Réalisé le : 4/2/2021
Format d'impression : A3
Projection : Lambert 93

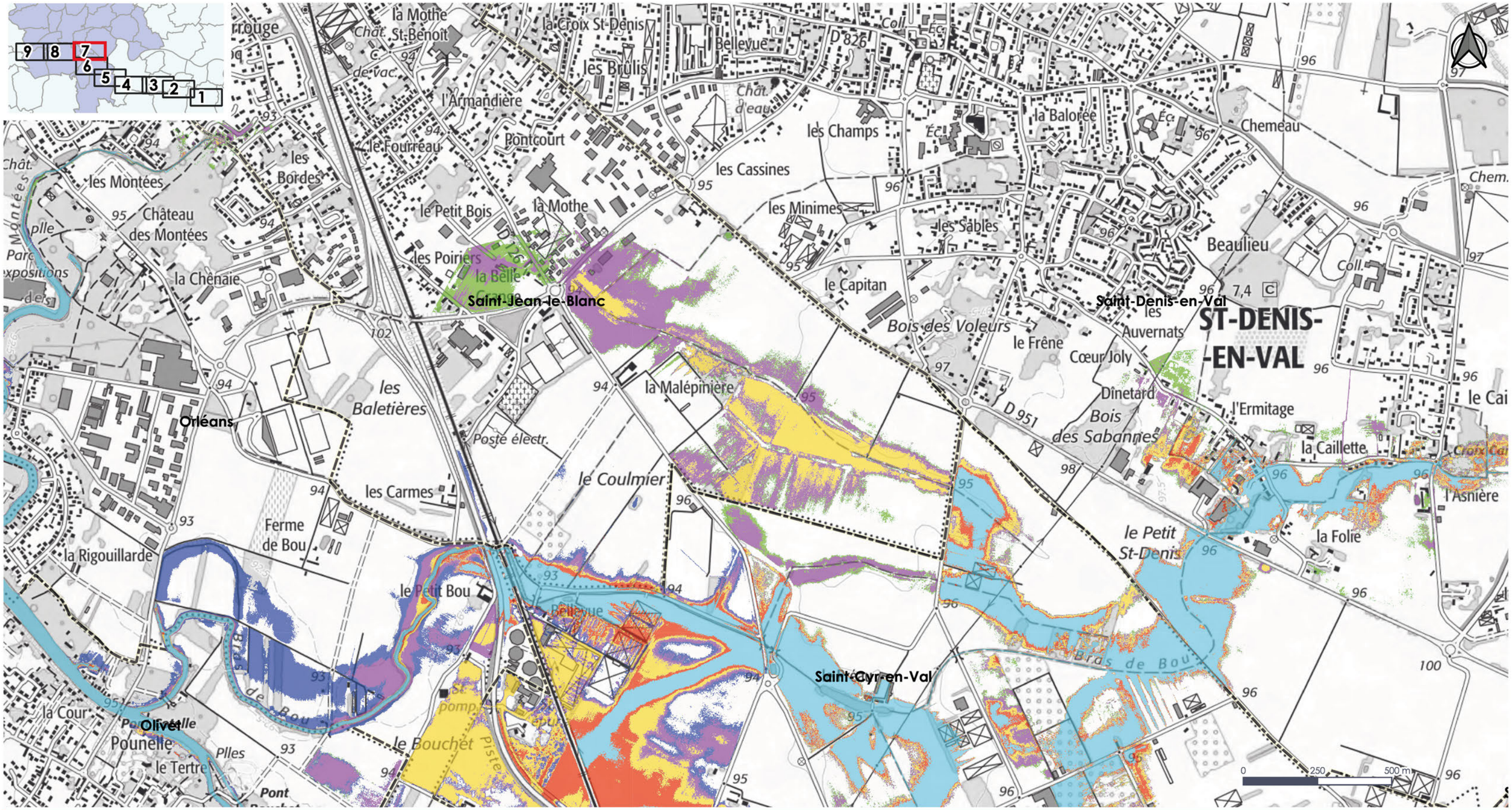

Légende

- Bassin versant
- Limites communales
- Limites d'orléans métropole

Crues:

- 5 ans
- 10 ans
- 30 ans
- 100 ans
- 200 ans
- mai 2016

BRL Ingénierie

Source :
Réference document :
Phase2_Modele_ResuProjet_vs_Enjeux_V8.qgz
Réalisé le : 4/2/2021
Format d'impression : A3
Projection : Lambert 93

Saint-Denis-en-Val

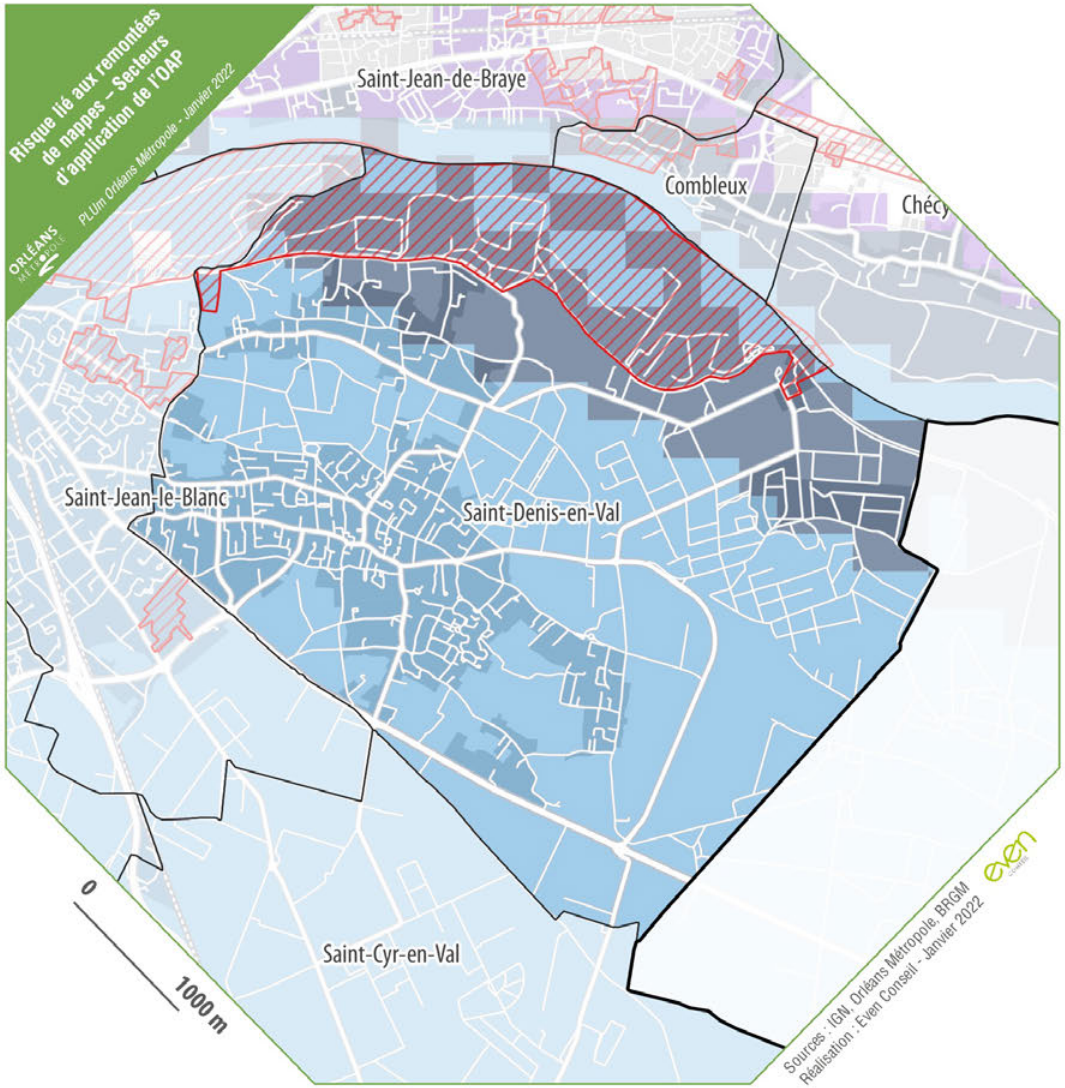

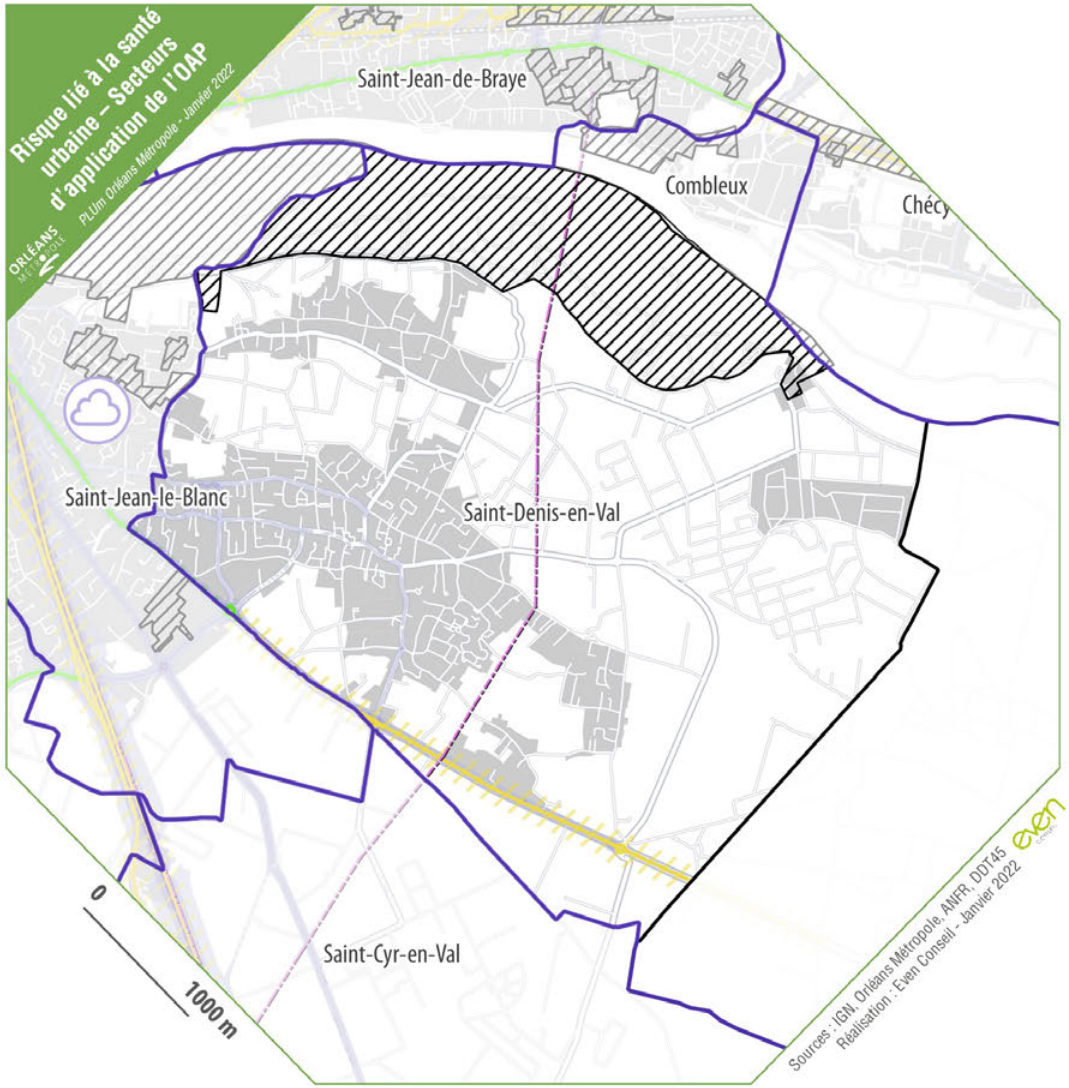

Périmètre d'OAP sectorielle

Zones U et AU

Aléa remontées de nappes

- Zones potentiellement sujettes aux débordements de nappe (fiabilité forte)
- Zones potentiellement sujettes aux débordements de nappe (fiabilité moyenne)
- Zones potentiellement sujettes aux inondations de cave (fiabilité forte)
- Zones potentiellement sujettes aux inondations de cave (fiabilité moyenne)

Zones U et AU

Lignes Haute-Tension

- 90 kV
- 225 kV
- 400 kV

Zone sensible aux pollutions atmosphériques du SRCAE Centre Val de Loire

Infrastructures classées

- Catégorie 1
- Catégorie 2
- Catégorie 3
- Catégorie 4
- Catégorie 5
- Zone tampon de 300m
- Zone tampon de 250m
- Zone tampon de 100m
- Zone tampon de 30m
- Zone tampon de 10m

Niveau de bruit

- 60 dB
- 65 dB
- 70 dB
- 75 dB

Périmètre d'OAP sectorielle

Risque lié au ruissellement

Secteurs d'application

ORLÉANS MÉTROPOLE

Saint-Hilaire-Saint Mesmin

N

0 200 400
Mètres

Aléa ruissellement :

- Ecoulements conséquents (sans grand danger)
- Ecoulements forts, avec fortes hauteurs de submersion (risque de noyade)
- Ecoulements forts, avec fortes vitesses (risque emportement)
- Ecoulements très forts, avec fortes vitesses et fortes hauteurs (risque de noyade et emportement)
- OAP
- Cuvette
- Zone urbanisé (U et AU)

Axes de ruissellement alimenté par un bassin versant d'au moins :

- 1 ha
- 5 ha

Réalisation : bureau géomatique (Thibaut Hiernard & Anthony Mondy)
de la direction de la Planification, de l'Aménagement Urbain et de l'Habitat
Orléans Métropole | Novembre 2024

Source : Orléans Métropole
Modélisation des données ruissellement : SEPIA

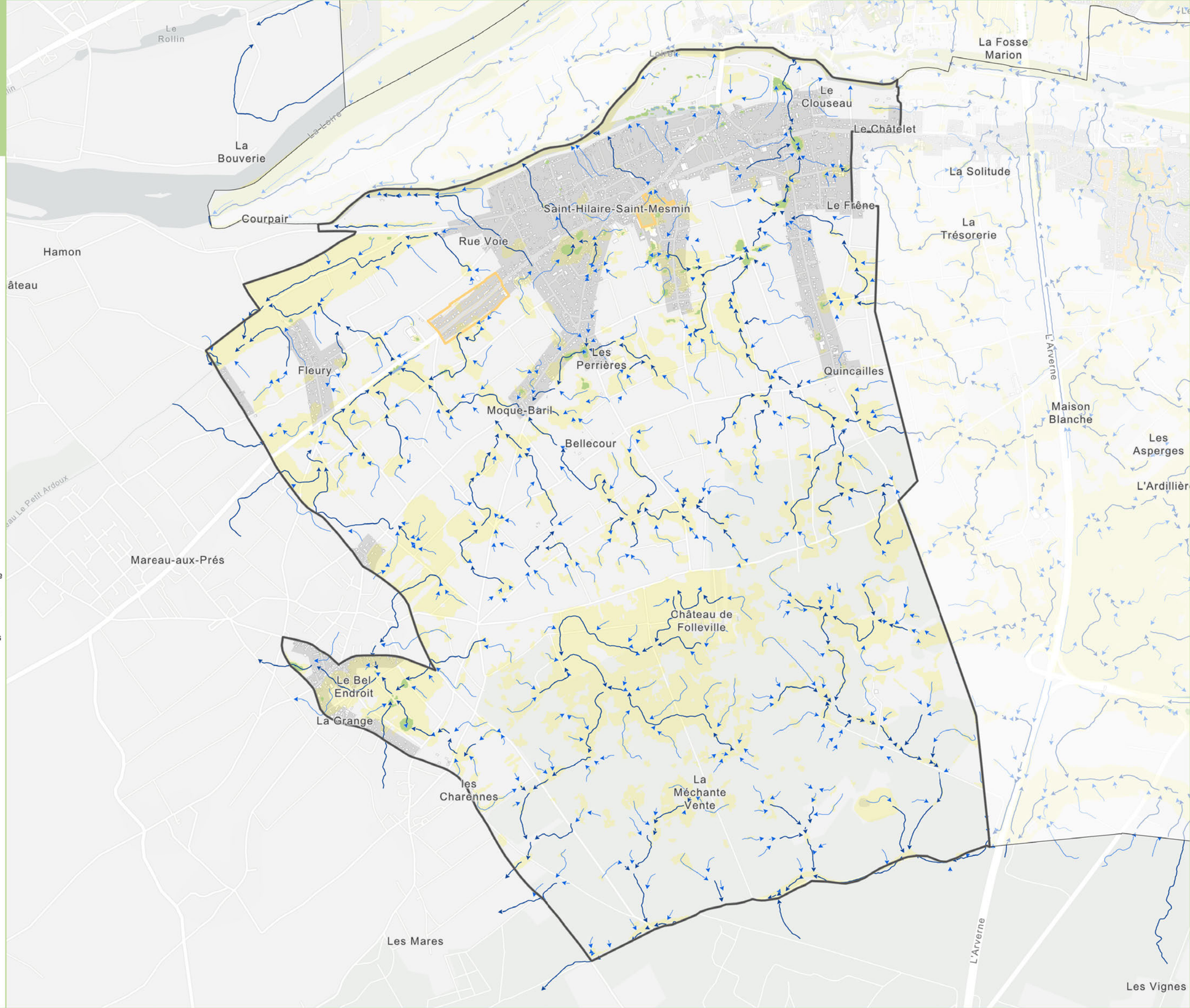

Cartographie des zones inondables

DHUY / LOIRET - Crue de projet - Emprises toutes crues
Atlas - Page 8/9

ORLÉANS MÉTROPOLE

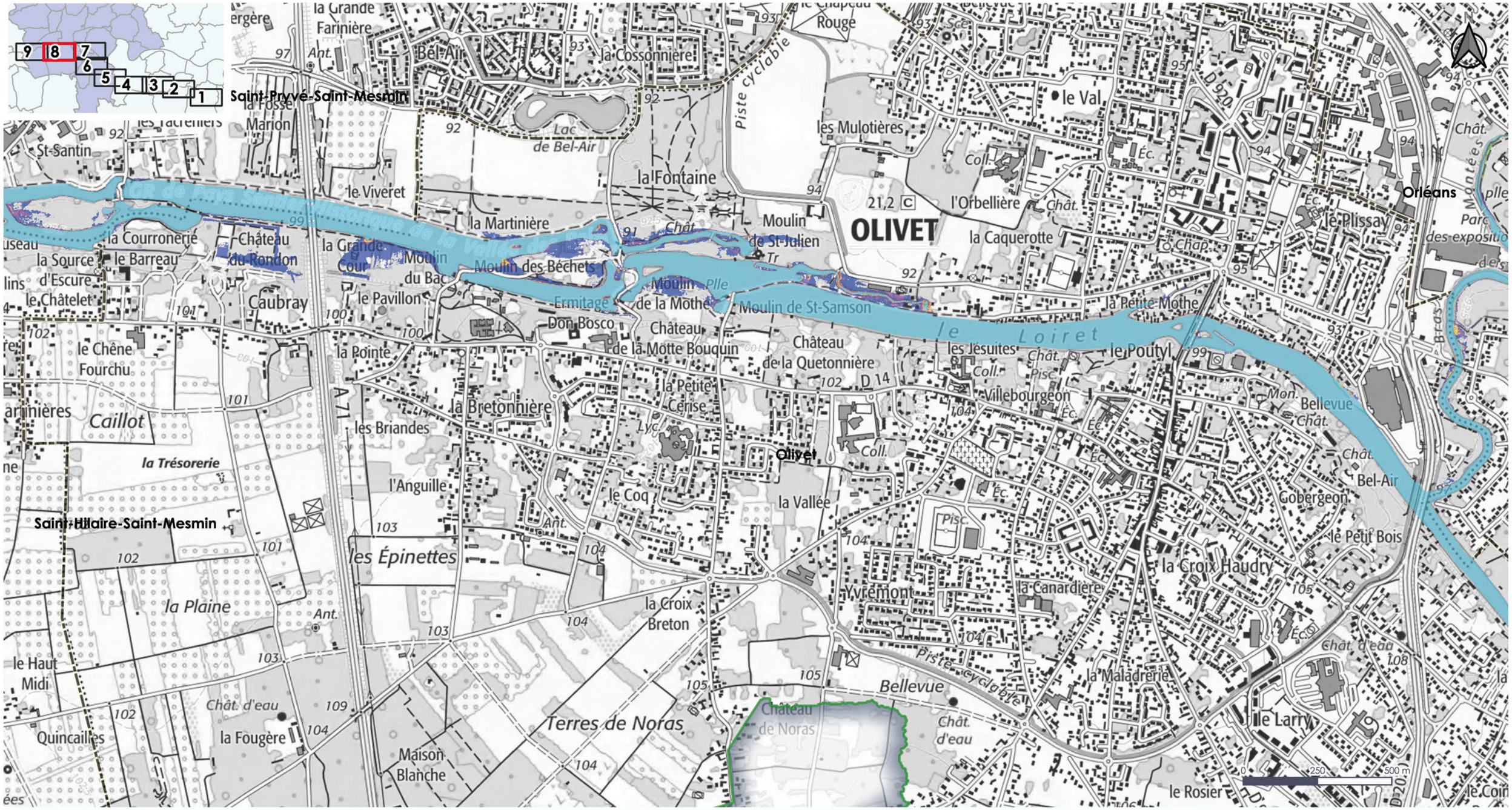

Légende

- Bassin versant
- Limites communales
- Limites d'orléans métropole

Crues:

- 5 ans
- 10 ans
- 30 ans
- 100 ans
- 200 ans
- mai 2016

Page 8/9

BRL Ingénierie

Source :
Réference document :
Phase2_Modele_ResuProjet_vs_Enjeux_V8.qgz
Réalisé le : 4/2/2021
Format d'impression : A3
Projection : Lambert 93

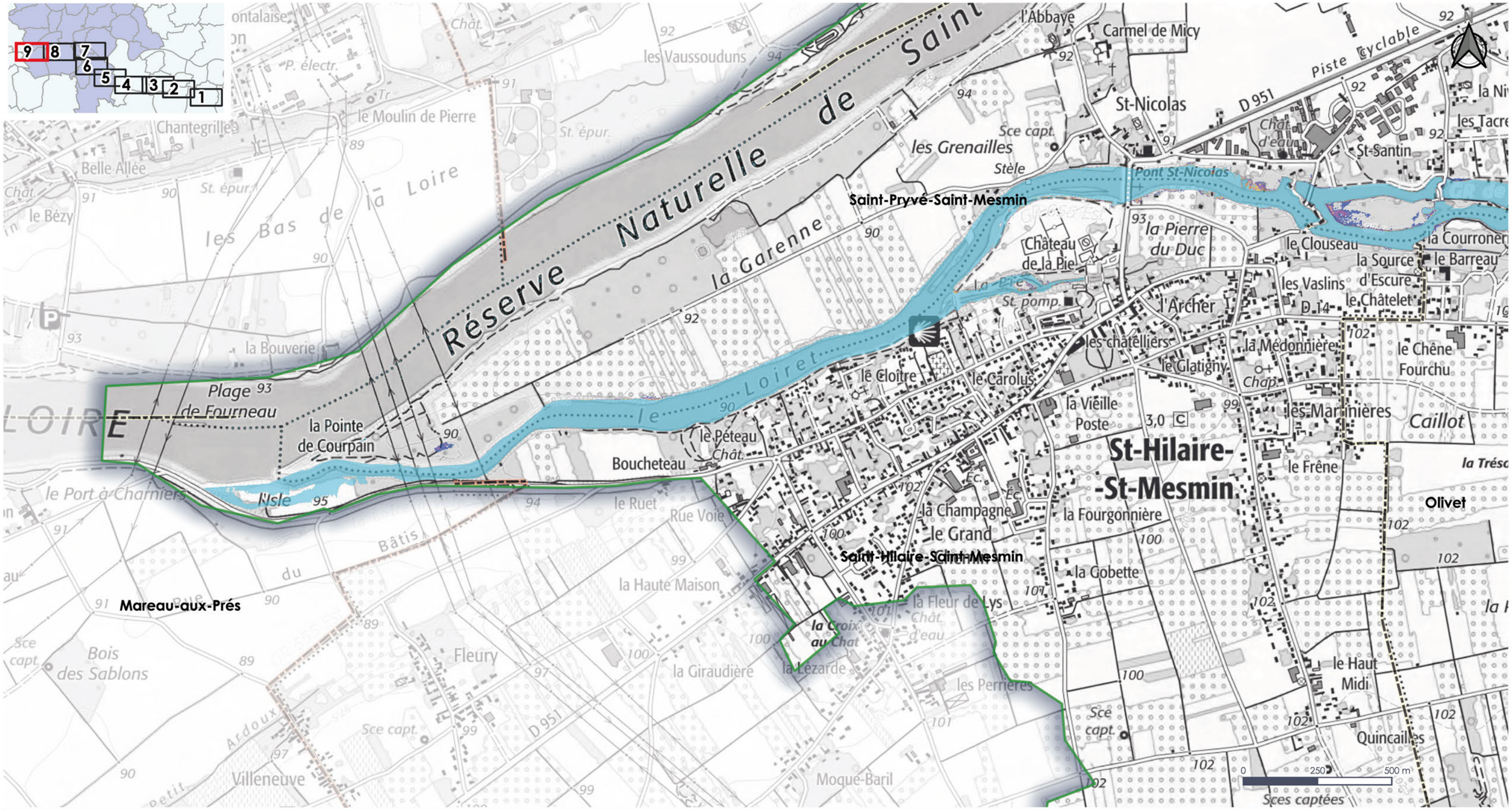

Légende

- Bassin versant
- Limites communales
- Limites d'orléans métropole

Crues:

- 5 ans
- 10 ans
- 30 ans
- 100 ans
- 200 ans
- mai 2016

BRL Ingénierie

Source :
Réference document :
Phase2_Modele_ResuProjet_vs_Enjeux_V8.qgz
Réalisé le : 4/2/2021
Format d'impression : A3
Projection : Lambert 93

Saint-Hilaire-Saint-Mesmin

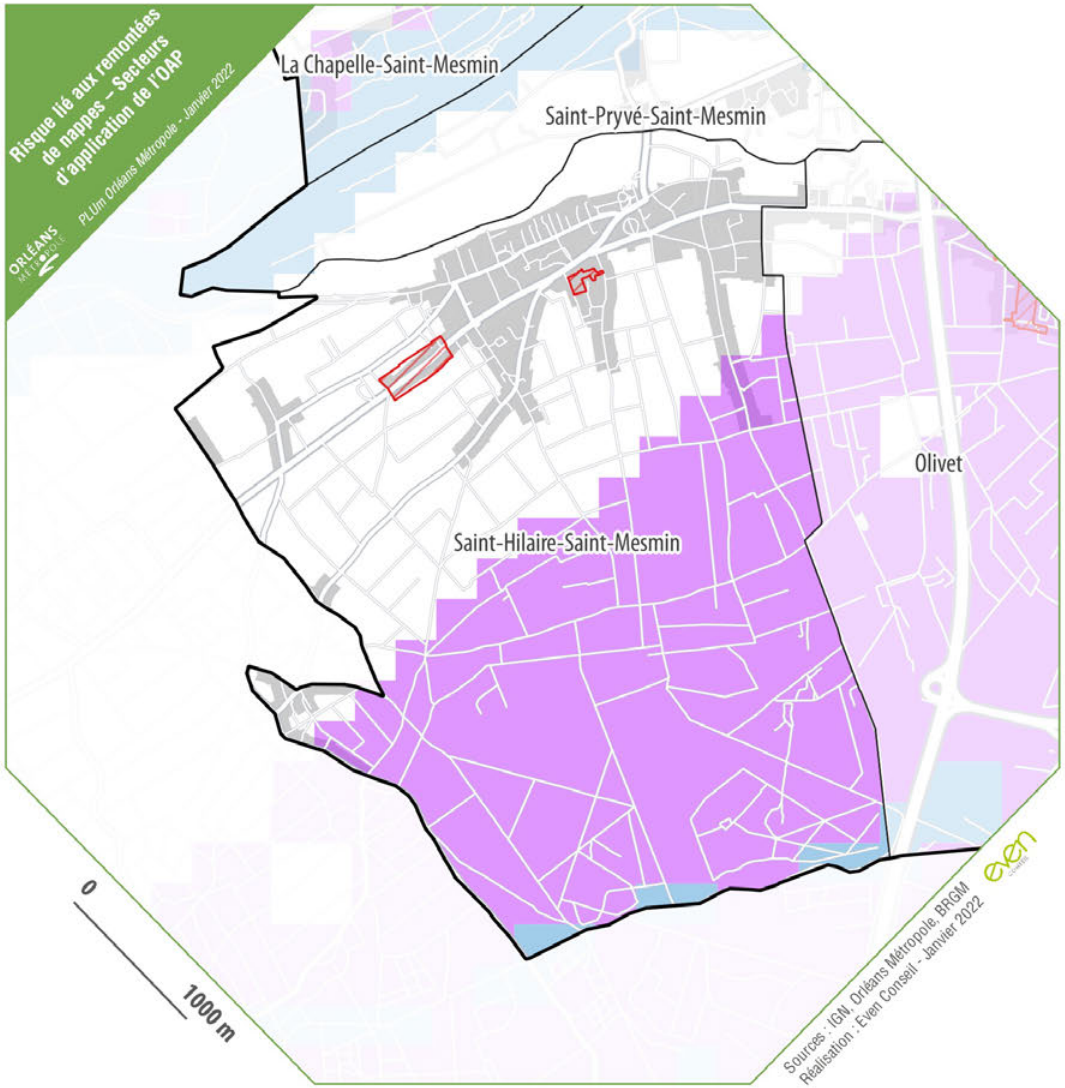

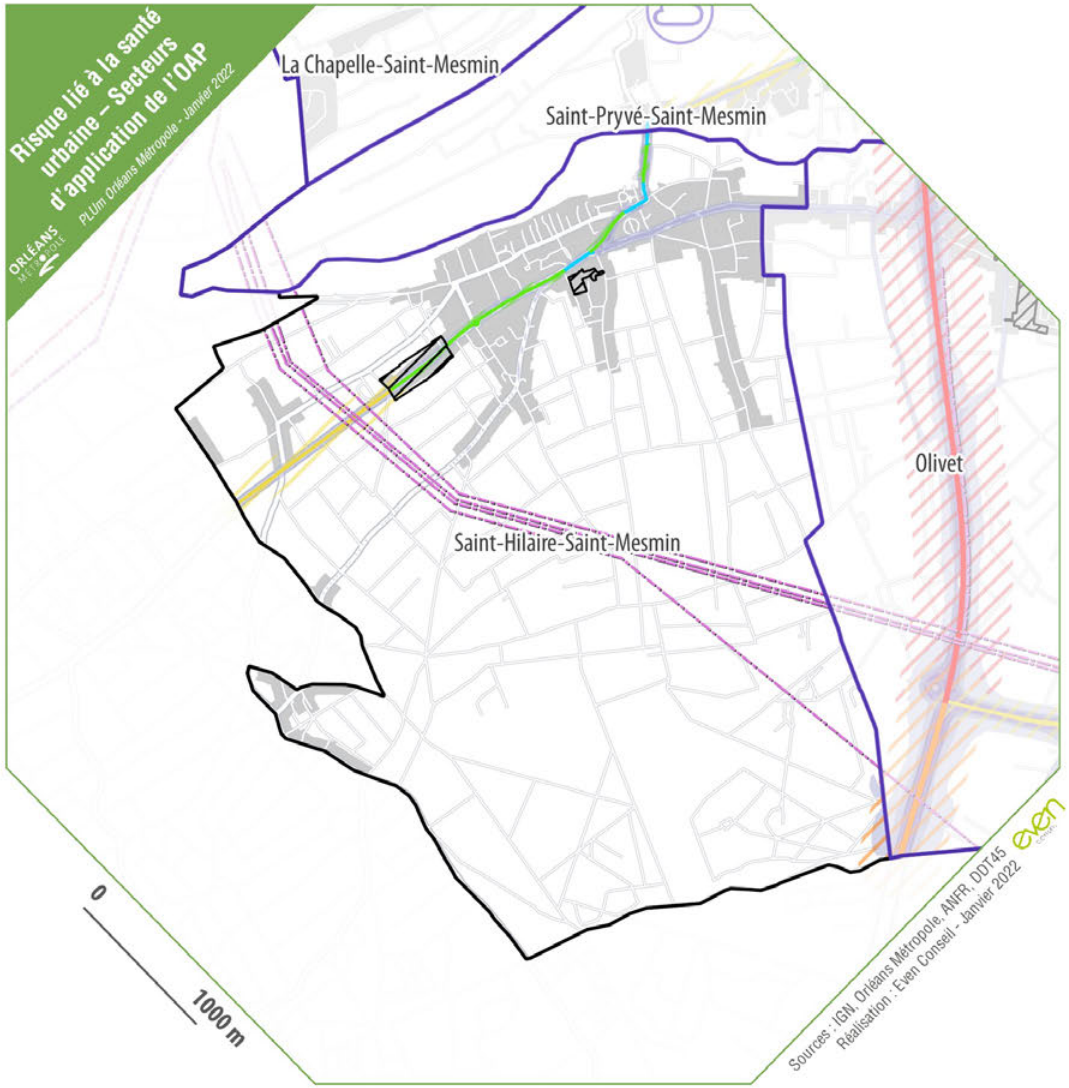

Périmètre d'OAP sectorielle

Zones U et AU

Aléa remontées de nappes

- Zones potentiellement sujettes aux débordements de nappe (fiabilité forte)
- Zones potentiellement sujettes aux débordements de nappe (fiabilité moyenne)
- Zones potentiellement sujettes aux inondations de cave (fiabilité forte)
- Zones potentiellement sujettes aux inondations de cave (fiabilité moyenne)

Zones U et AU

Lignes Haute-Tension

- 90 kV
- 225 kV
- 400 kV

Zone sensible aux pollutions atmosphériques du SRCAE Centre Val de Loire

Infrastructures classées

- Catégorie 1
- Catégorie 2
- Catégorie 3
- Catégorie 4
- Catégorie 5
- Zone tampon de 300m
- Zone tampon de 250m
- Zone tampon de 100m
- Zone tampon de 30m
- Zone tampon de 10m

Niveau de bruit

- 60 dB
- 65 dB
- 70 dB
- 75 dB

Périmètre d'OAP sectorielle

Risque lié au ruissellement

Secteurs d'application

ORLÉANS MÉTROPOLE

Saint-Jean-de-Braye

N

0 200 400
Mètres

Aléa ruissellement :

- Ecoulements conséquents (sans grand danger)
- Ecoulements forts, avec fortes hauteurs de submersion (risque de noyade)
- Ecoulements forts, avec fortes vitesses (risque emportement)
- Ecoulements très forts, avec fortes vitesses et fortes hauteurs (risque de noyade et emportement)
- OAP
- Cuvette
- Zone urbanisé (U et AU)

Axes de ruissellement alimenté par un bassin versant d'au moins :

- 1 ha
- 5 ha

Réalisation : bureau géomatique (Thibaut Hiernard & Anthony Mondy)
de la direction de la Planification, de l'Aménagement Urbain et de l'Habitat
Orléans Métropole | Novembre 2024

Source : Orléans Métropole
Modélisation des données ruissellement : SEPIA

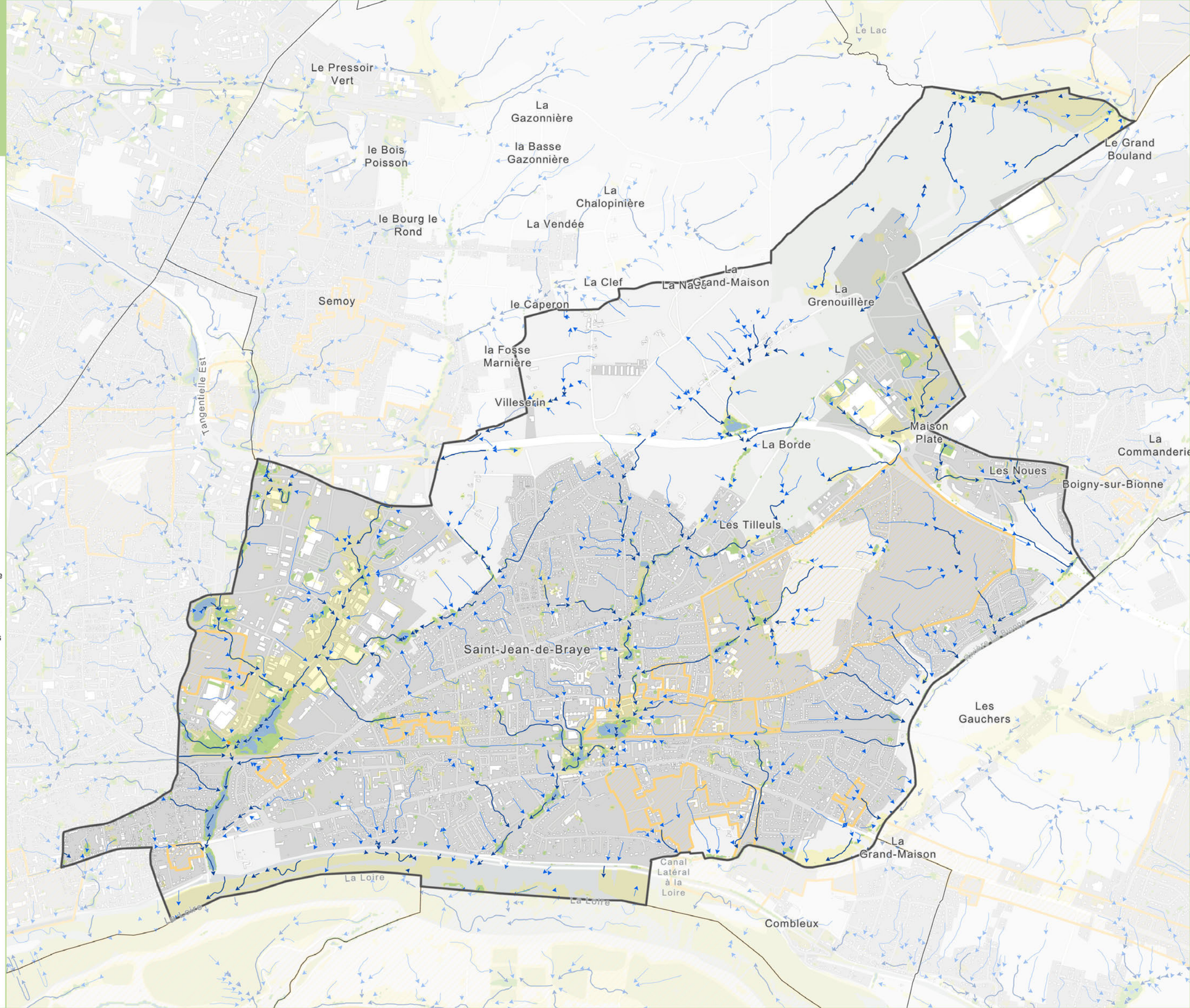

Etude de modélisation de cours d'eau et de définition de scénarios d'aménagement sur le territoire d'Orléans Métropole

Cartographie des zones inondables

CENS / BIONNE / IVOIRIE - Crue de projet - Emprises toutes crues
Atlas - Page 3/8

ORLÉANS MÉTROPOLE

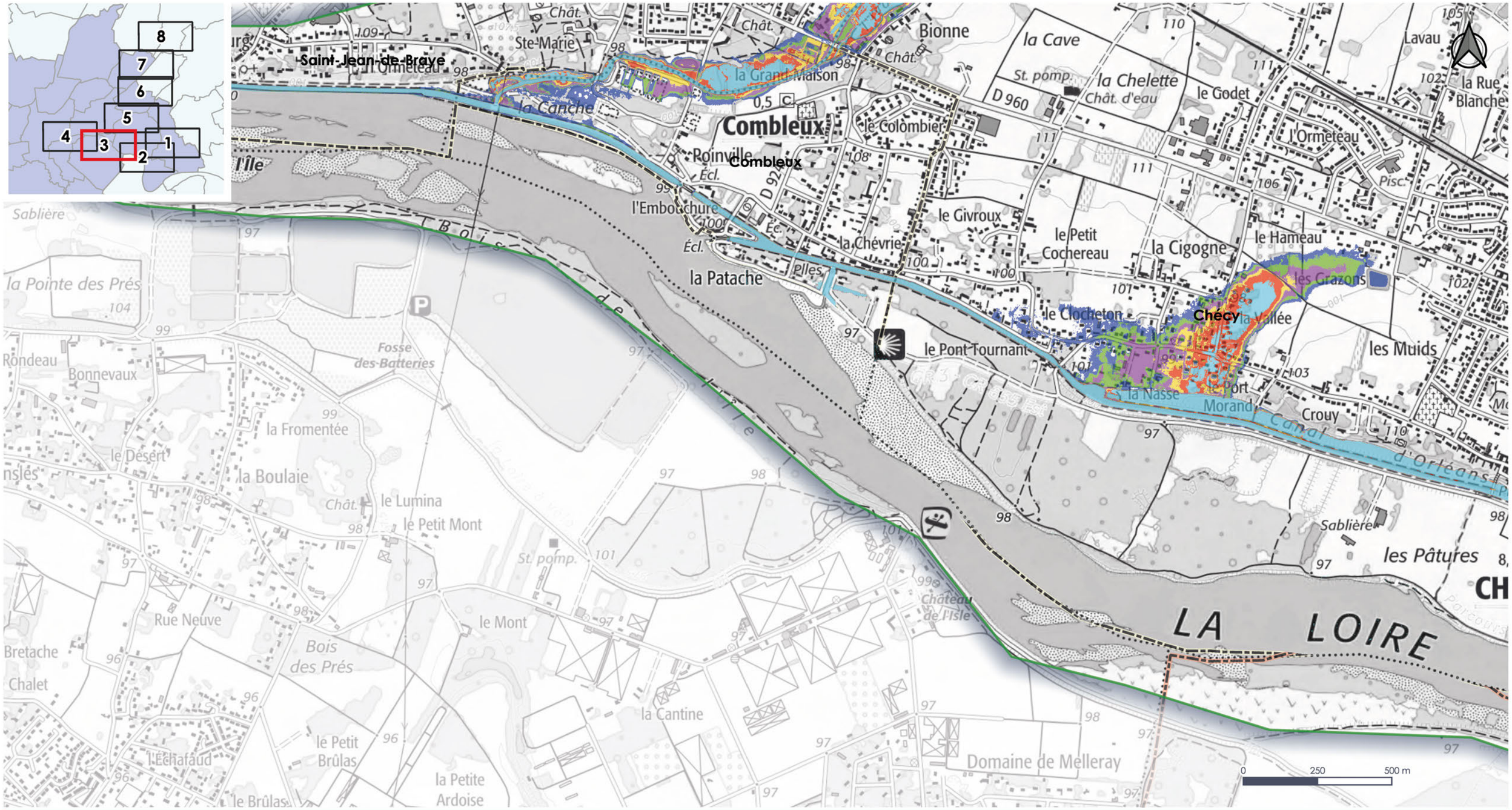

Légende

- Bassin versant
- Limites communales
- Limites d'orléans métropole

Crues:

- 5 ans
- 10 ans
- 30 ans
- 100 ans
- 200 ans
- mai 2016

Page 3/8

BRL Ingénierie

Source :
Réference document :
Phase2_Modele_ResuProjet_vs_Enjeux_V8.qgz
Réalisé le : 4/2/2021
Format d'impression : A3
Projection : Lambert 93

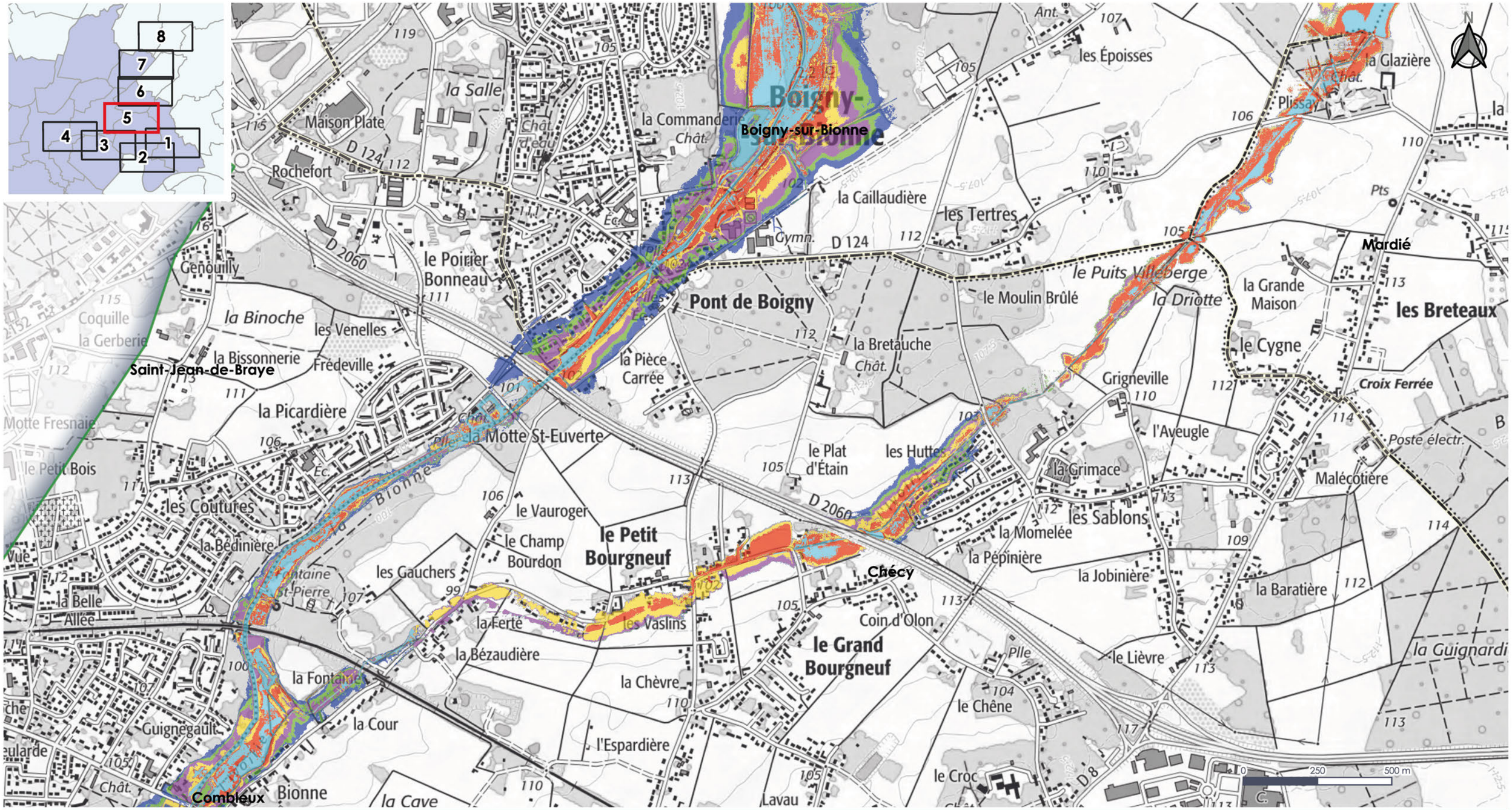

Légende

- Bassin versant
- Limites communales
- Limites d'orléans métropole

Crues:

- 5 ans
- 10 ans
- 30 ans
- 100 ans
- 200 ans
- mai 2016

BRL Ingénierie

Source :
Réference document :
Phase2_Modele_ResuProjet_vs_Enjeux_V8.qgz
Réalisé le : 4/2/2021
Format d'impression : A3
Projection : Lambert 93

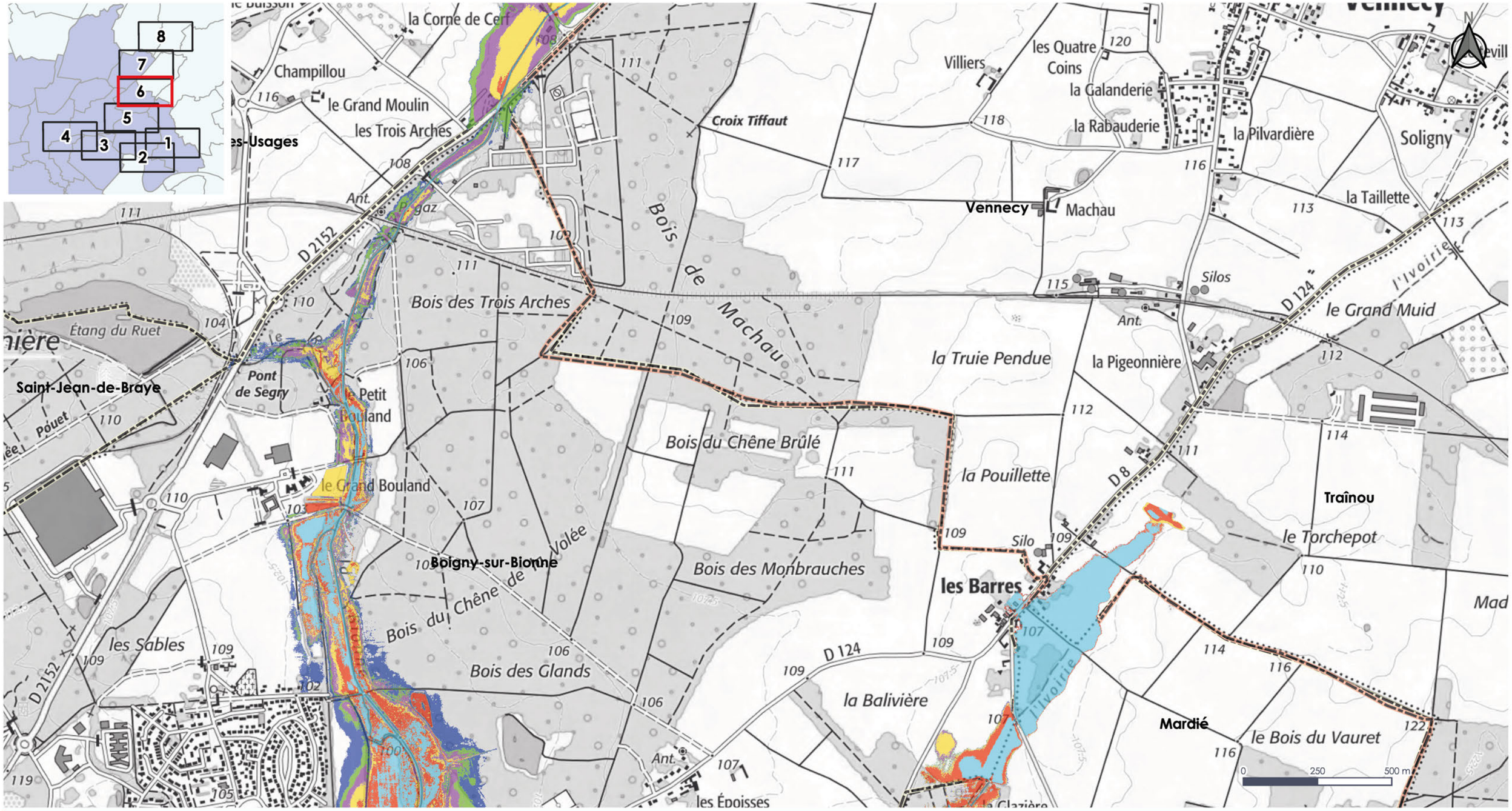

Légende

- Bassin versant
- Limites communales
- Limites d'orléans métropole

Crues:

- 5 ans
- 10 ans
- 30 ans
- 100 ans
- 200 ans
- mai 2016

BRL Ingénierie

Source :
Réference document :
Phase2_Modele_ResuProjet_vs_Enjeux_V8.qgz
Réalisé le : 4/2/2021
Format d'impression : A3
Projection : Lambert 93

Etude de modélisation de cours d'eau et de définition de scénarios d'aménagement sur le territoire d'Orléans Métropole

Cartographie des zones inondables

EGOUTIER - Crue de projet - Emprises toutes crues
Atlas - Page 2/2

ORLÉANS MÉTROPOLE

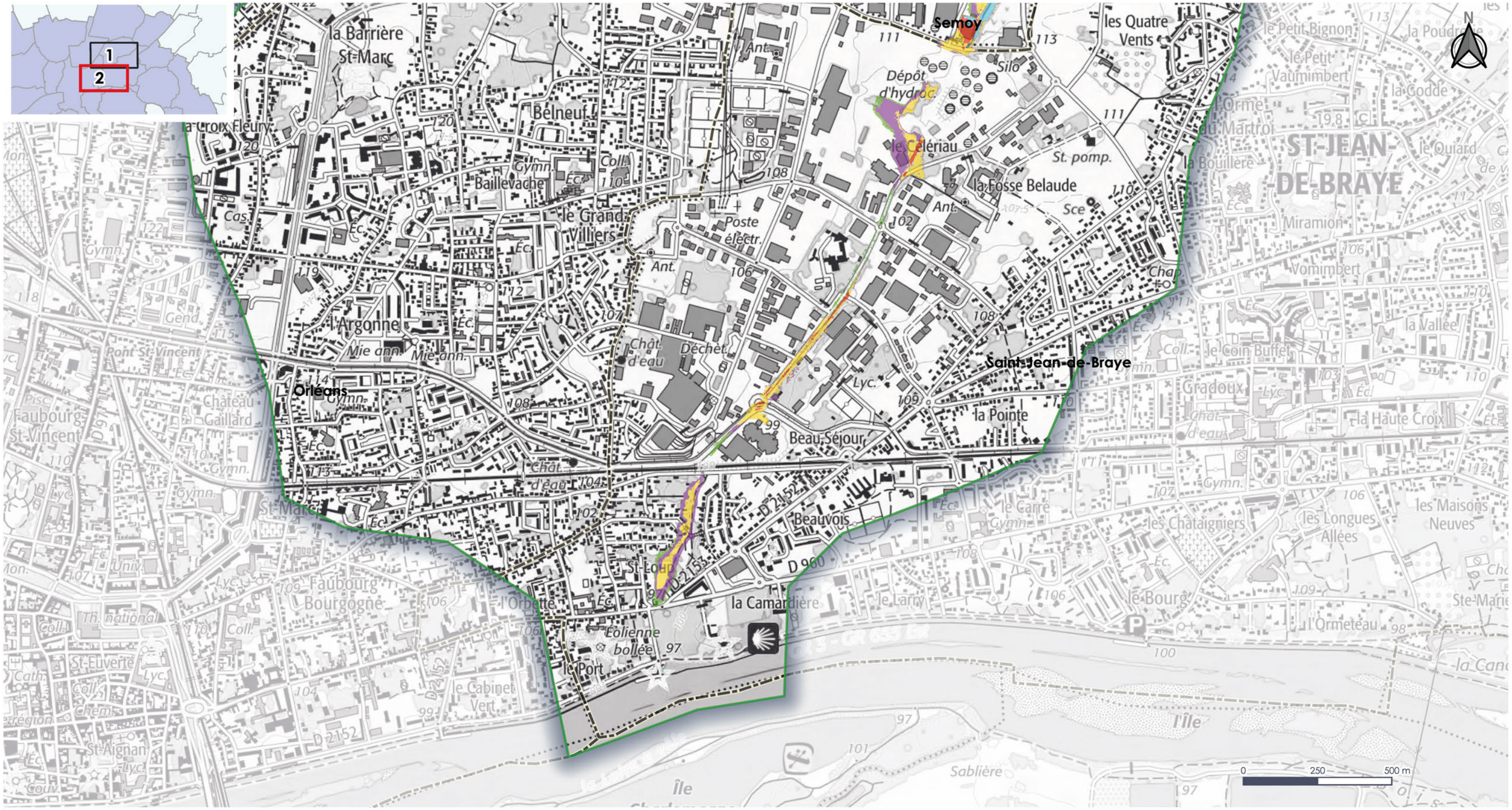

Légende

- Bassin versant
- Limites communales
- Limites d'orléans métropole

Crues:

- 5 ans
- 10 ans
- 30 ans
- 100 ans
- 200 ans
- mai 2016

Page 2/2

BRL Ingénierie

Source :
Réference document :
Phase2_Modele_ResuProjet_vs_Enjeux_V8.
Réalisé le : 4/2/2021
Format d'impression : A3
Projection : Lambert 93

Saint-Jean-de-Braye

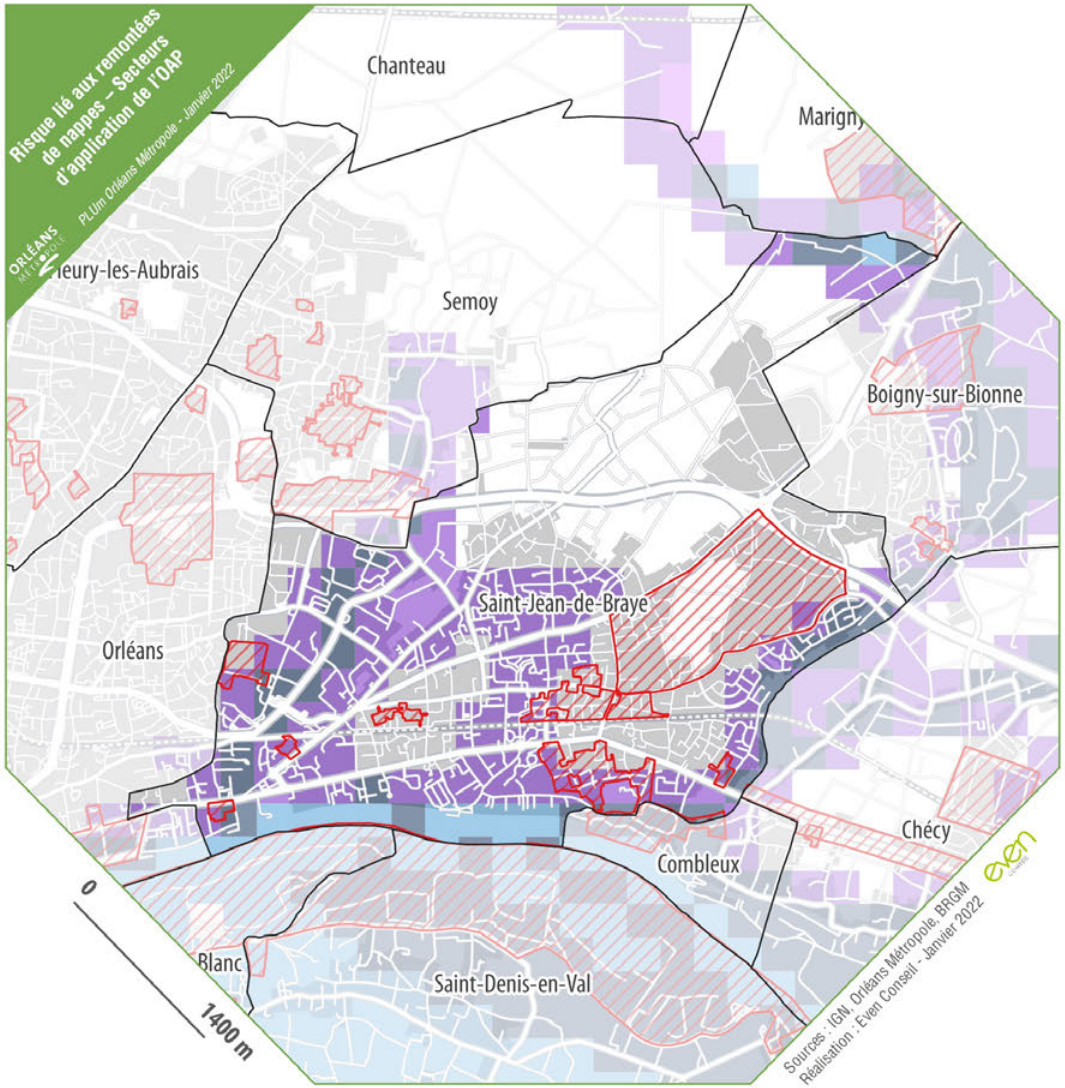

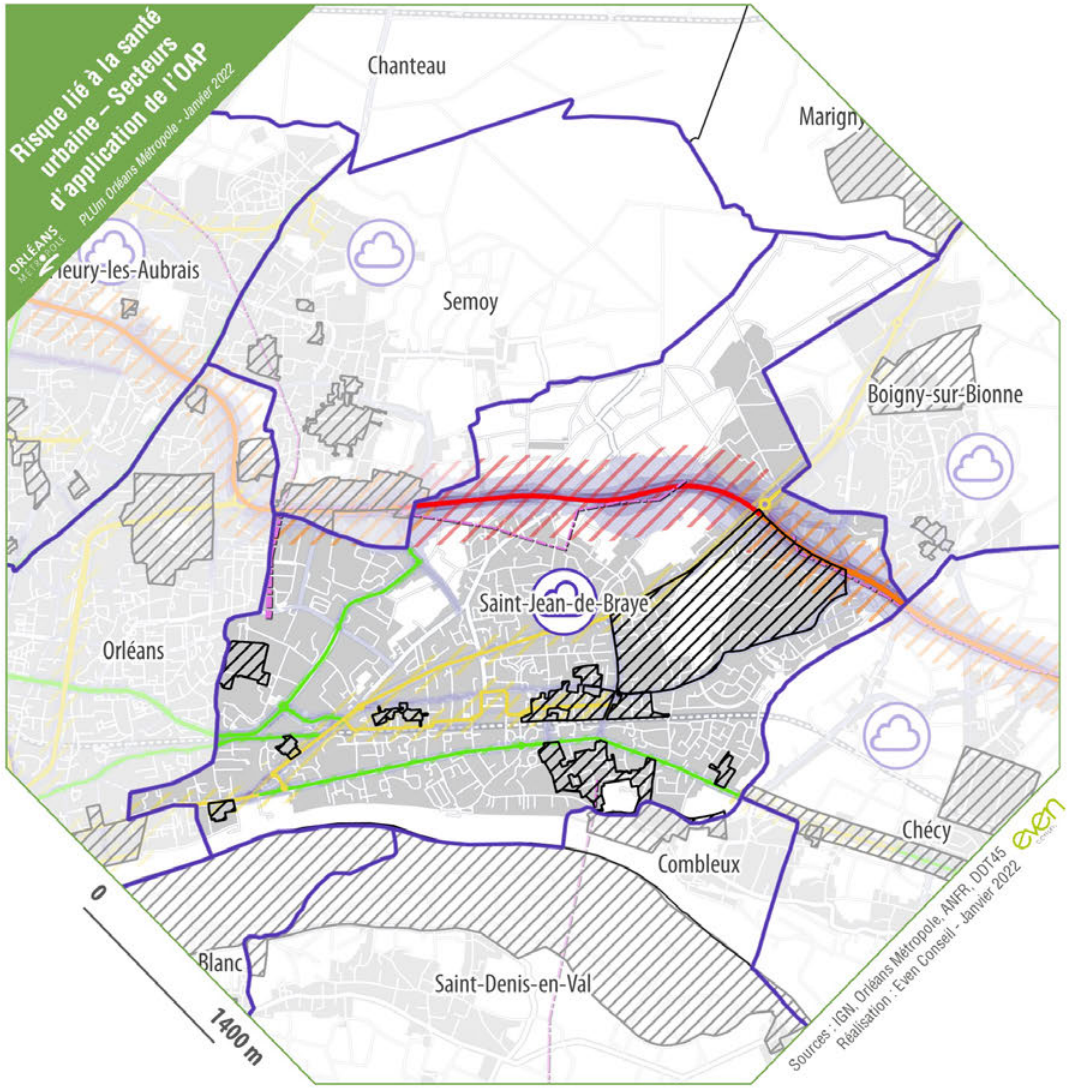

Périmètre d'OAP sectorielle

Zones U et AU

Aléa remontées de nappes

- Zones potentiellement sujettes aux débordements de nappe (fiabilité forte)
- Zones potentiellement sujettes aux débordements de nappe (fiabilité moyenne)
- Zones potentiellement sujettes aux inondations de cave (fiabilité forte)
- Zones potentiellement sujettes aux inondations de cave (fiabilité moyenne)

Zones U et AU

Lignes Haute-Tension

- 90 kV
- 225 kV
- 400 kV

Zone sensible aux pollutions atmosphériques du SRCAE Centre Val de Loire

Infrastructures classées

- Catégorie 1
- Catégorie 2
- Catégorie 3
- Catégorie 4
- Catégorie 5
- Zone tampon de 300m
- Zone tampon de 250m
- Zone tampon de 100m
- Zone tampon de 30m
- Zone tampon de 10m

Niveau de bruit

- 60 dB
- 65 dB
- 70 dB
- 75 dB

Périmètre d'OAP sectorielle

Risque lié au ruissellement

Secteurs d'application

ORLÉANS MÉTROPOLE

Saint-Jean-de-la-Ruelle

N

0 200 400
Mètres

Aléa ruissellement :

- Ecoulements conséquents (sans grand danger)
- Ecoulements forts, avec fortes hauteurs de submersion (risque de noyade)
- Ecoulements forts, avec fortes vitesses (risque emportement)
- Ecoulements très forts, avec fortes vitesses et fortes hauteurs (risque de noyade et emportement)
- OAP
- Cuvette
- Zone urbanisé (U et AU)

Axes de ruissellement alimenté par un bassin versant d'au moins :

- 1 ha
- 5 ha

Réalisation : bureau géomatique (Thibaut Hiernard & Anthony Mondy)
de la direction de la Planification, de l'Aménagement Urbain et de l'Habitat
Orléans Métropole | Novembre 2024

Source : Orléans Métropole
Modélisation des données ruissellement : SEPIA

Les Bruelles
Le Grand Orme
La Folie
Rue Charles Beauhaire
Route d'Orléans
Champoigny
Saint-Jean-de-la-Ruelle
Tangentielle
Acacias-Blossières-G
Dunois Madeleine
Parc Anjorrant
Orléan
La Loire
Rue Gaston Deffie
D2157
D602
A10
D2060
D920
D2020
D2552
A71
D2152
D951

Saint-Jean-de-la-Ruelle

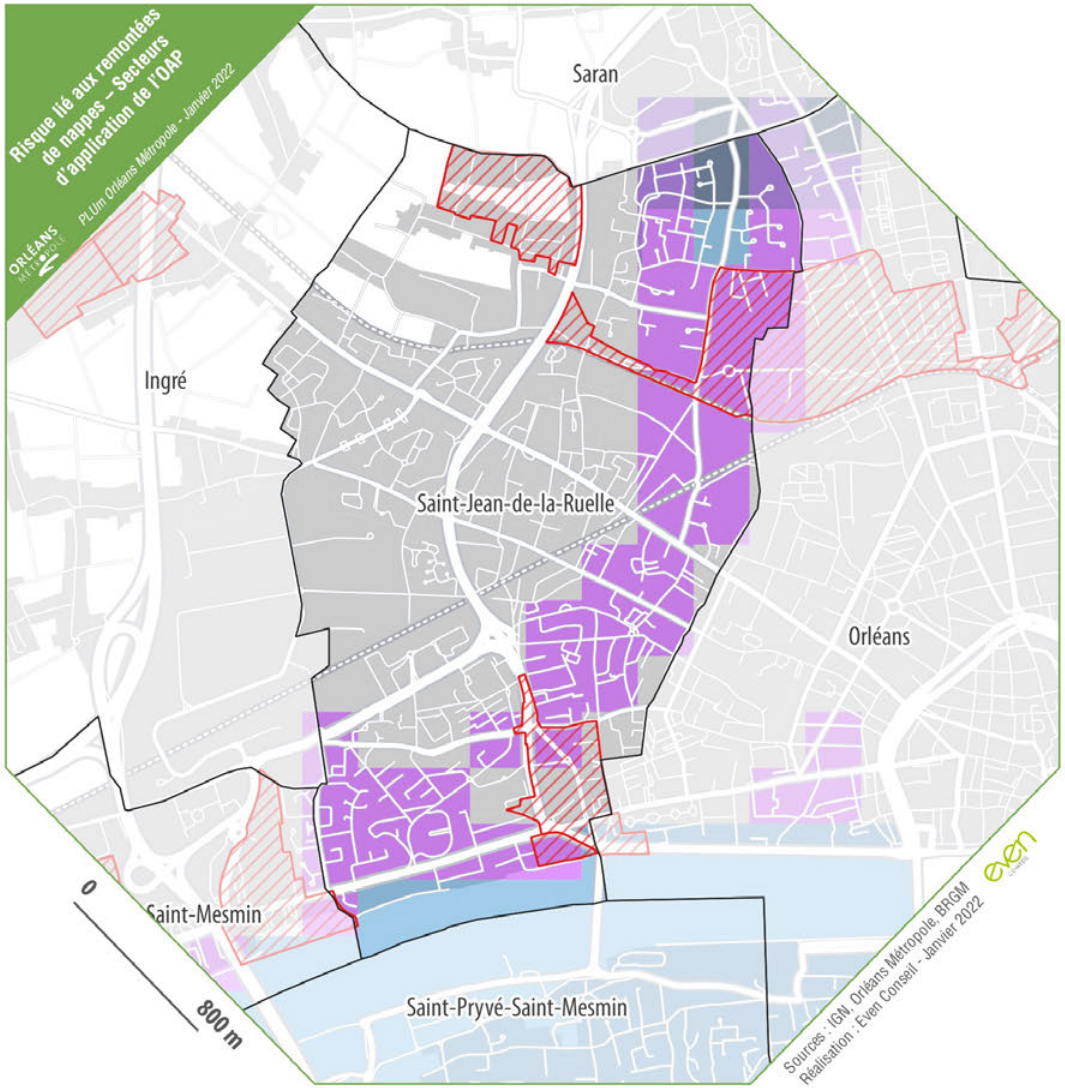

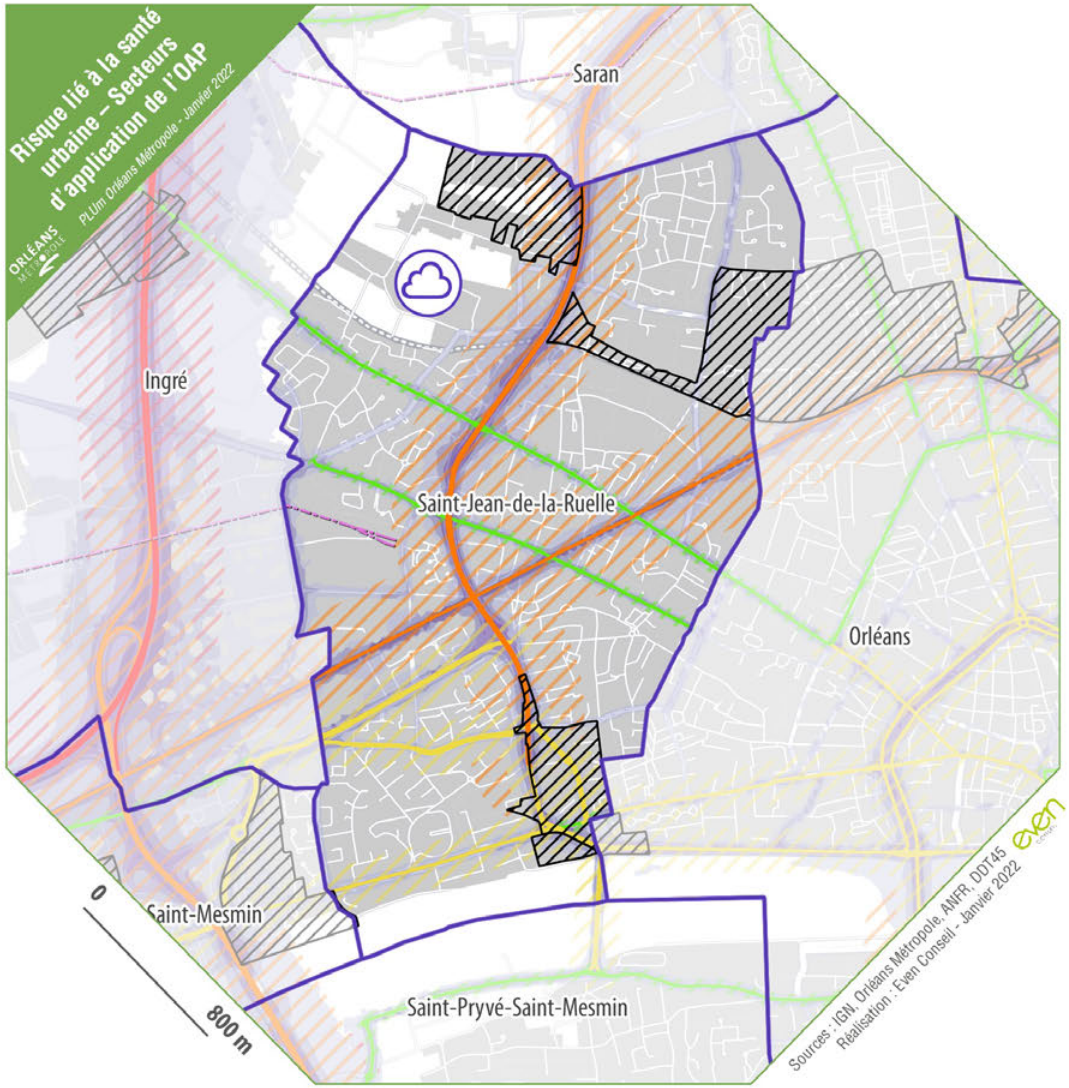

Périmètre d'OAP sectorielle

Zones U et AU

Aléa remontées de nappes

- Zones potentiellement sujettes aux débordements de nappe (fiabilité forte)
- Zones potentiellement sujettes aux débordements de nappe (fiabilité moyenne)
- Zones potentiellement sujettes aux inondations de cave (fiabilité forte)
- Zones potentiellement sujettes aux inondations de cave (fiabilité moyenne)

Zones U et AU

Lignes Haute-Tension

- 90 kV
- 225 kV
- 400 kV

Zone sensible aux pollutions atmosphériques du SRCAE Centre Val de Loire

Infrastructures classées

- Catégorie 1
- Catégorie 2
- Catégorie 3
- Catégorie 4
- Catégorie 5
- Zone tampon de 300m
- Zone tampon de 250m
- Zone tampon de 100m
- Zone tampon de 30m
- Zone tampon de 10m

Niveau de bruit

- 60 dB
- 65 dB
- 70 dB
- 75 dB

Périmètre d'OAP sectorielle

Risque lié au ruissellement

Secteurs d'application

ORLÉANS MÉTROPOLE

Saint-Jean-le-Blanc

N

0 200 400
Mètres

Aléa ruissellement :

- Ecoulements conséquents (sans grand danger)
- Ecoulements forts, avec fortes hauteurs de submersion (risque de noyade)
- Ecoulements forts, avec fortes vitesses (risque emportement)
- Ecoulements très forts, avec fortes vitesses et fortes hauteurs (risque de noyade et emportement)
- OAP
- Cuvette
- Zone urbanisé (U et AU)

Axes de ruissellement alimenté par un bassin versant d'au moins :

- 1 ha
- 5 ha

Réalisation : bureau géomatique (Thibaut Hiernard & Anthony Mondy)
de la direction de la Planification, de l'Aménagement Urbain et de l'Habitat
Orléans Métropole | Novembre 2024

Source : Orléans Métropole
Modélisation des données ruissellement : SEPIA

Saint-Loup
Centre Ville
Orléans
Quai du Châtelet
La Loire
Rue de la Levée
L'Amérique
Saint-Jean-le-Blanc
Le Plessis
Saint-Marceau
Avenue Gaston Galloux
Saint-Denis-en-Val
Rue de Melleray
Les Cassines
Beaulieu
Olivet
Couasnon
Avenue de Verdun
Parc des Expositions
Rue Jean Moulin
la Malépinière
Ferme de Bou
Bellevue
Le Bras de Bou
La Petit Ardois
D2152
D2020
D951
D15
D826
D126
D14
D920

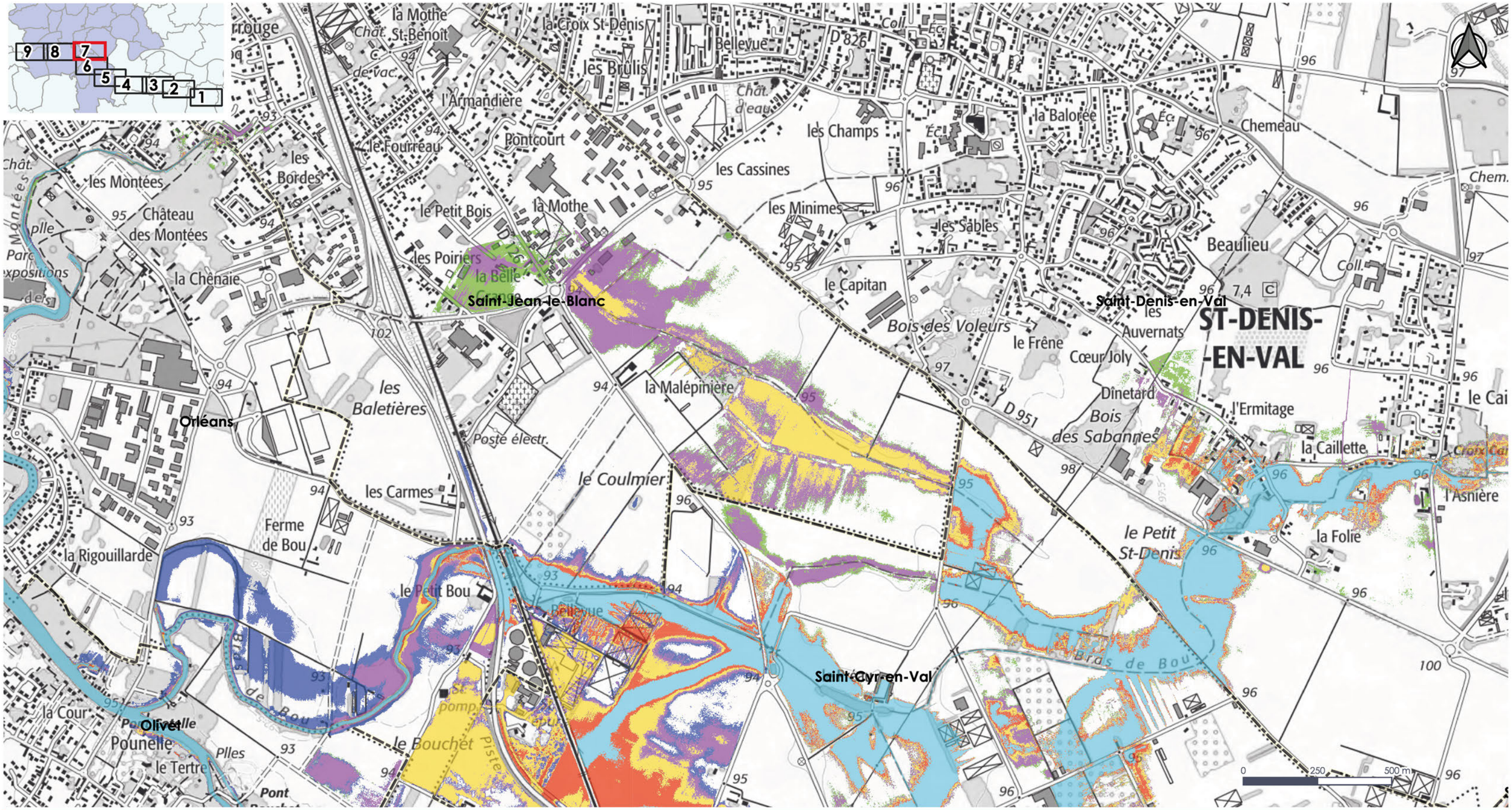

Légende

- Bassin versant
- Limites communales
- Limites d'orléans métropole

Crues:

- 5 ans
- 10 ans
- 30 ans
- 100 ans
- 200 ans
- mai 2016

BRL Ingénierie

Source :
Réference document :
Phase2_Modele_ResuProjet_vs_Enjeux_V8.qgz
Réalisé le : 4/2/2021
Format d'impression : A3
Projection : Lambert 93

Saint-Jean-le-Blanc

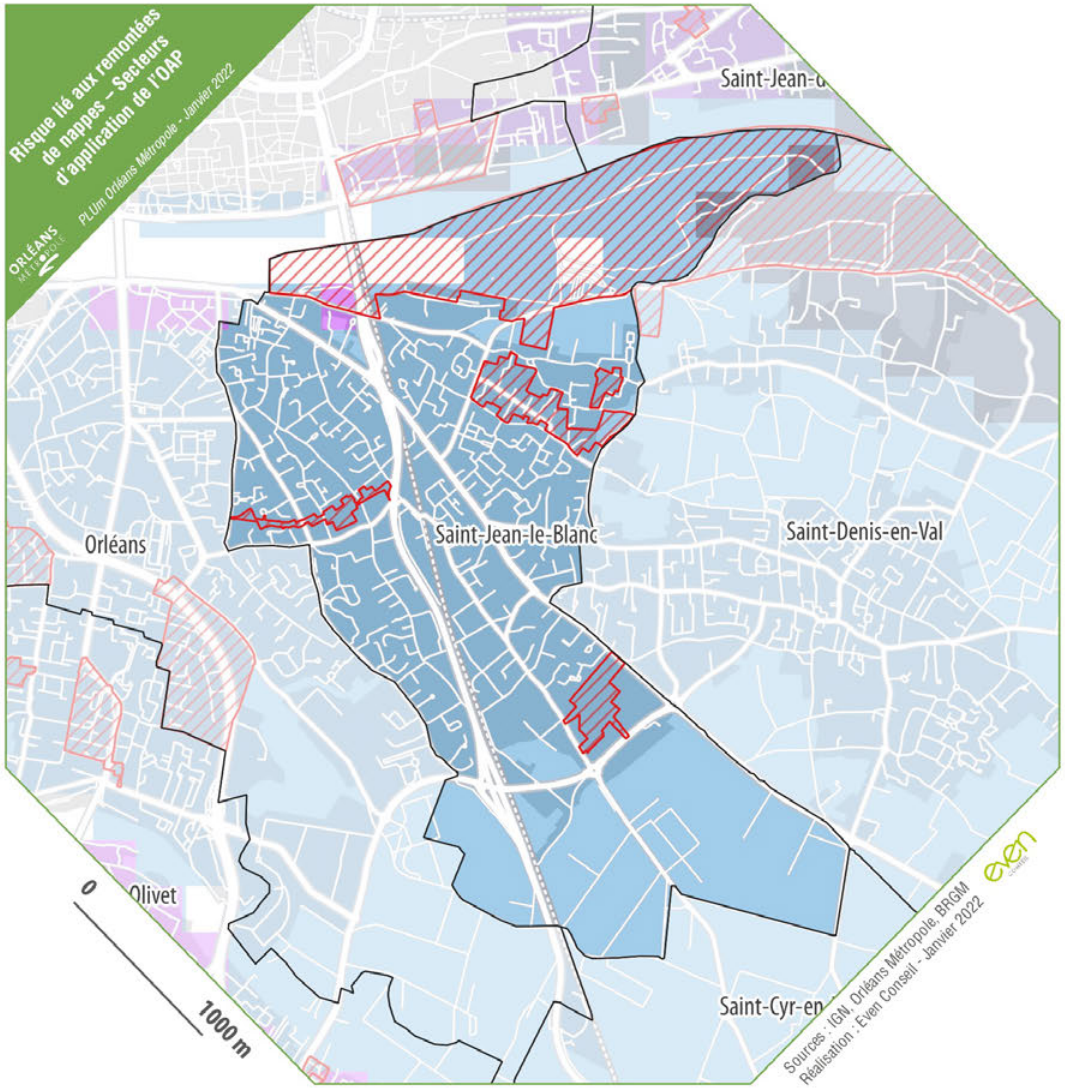

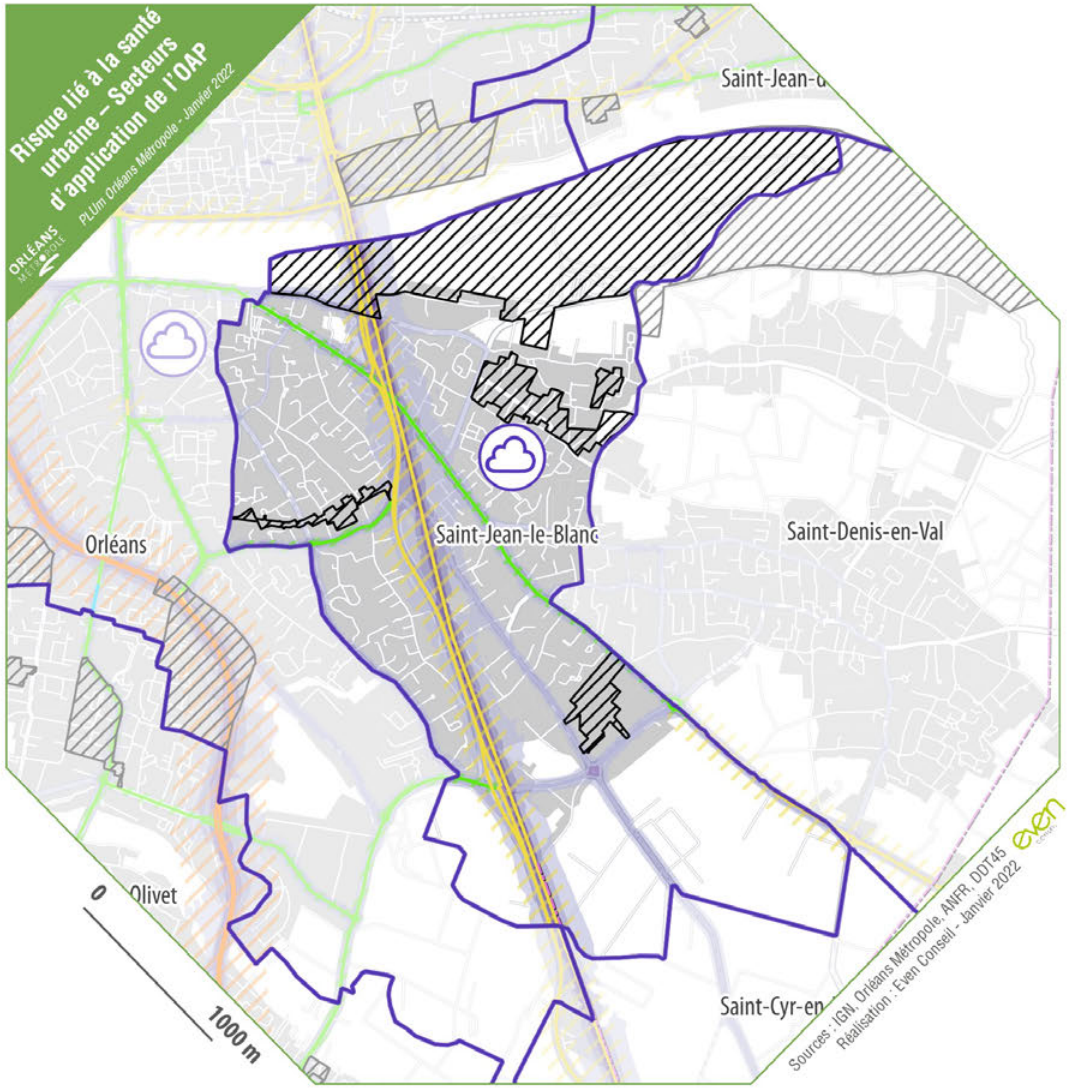

Périmètre d'OAP sectorielle

Zones U et AU

Aléa remontées de nappes

- Zones potentiellement sujettes aux débordements de nappe (fiabilité forte)
- Zones potentiellement sujettes aux débordements de nappe (fiabilité moyenne)
- Zones potentiellement sujettes aux inondations de cave (fiabilité forte)
- Zones potentiellement sujettes aux inondations de cave (fiabilité moyenne)

Zones U et AU

Lignes Haute-Tension

- 90 kV
- 225 kV
- 400 kV

Zone sensible aux pollutions atmosphériques du SRCAE Centre Val de Loire

Infrastructures classées

- Catégorie 1
- Catégorie 2
- Catégorie 3
- Catégorie 4
- Catégorie 5
- Zone tampon de 300m
- Zone tampon de 250m
- Zone tampon de 100m
- Zone tampon de 30m
- Zone tampon de 10m

Niveau de bruit

- 60 dB
- 65 dB
- 70 dB
- 75 dB

Périmètre d'OAP sectorielle

Risque lié au ruissellement

Secteurs d'application

ORLÉANS MÉTROPOLE

Saint-Pryvé-Saint Mesmin

N

0 200 400 600

Mètres

Aléa ruissellement :

- Ecoulements conséquents (sans grand danger)
- Ecoulements forts, avec fortes hauteurs de submersion (risque de noyade)
- Ecoulements forts, avec fortes vitesses (risque emportement)
- Ecoulements très forts, avec fortes vitesses et fortes hauteurs (risque de noyade et emportement)
- OAP
- Cuvette
- Zone urbanisé (U et AU)

Axes de ruissellement alimenté par un bassin versant d'au moins :

- 1 ha
- 5 ha

Réalisation : bureau géomatique (Thibaut Hiernard & Anthony Mondy)
de la direction de la Planification, de l'Aménagement Urbain et de l'Habitat
Orléans Métropole | Novembre 2024

Source : Orléans Métropole
Modélisation des données ruissellement : SEPIA

Maison Neuve
L'Azin
le Coin Rond
La Bonde
L'Aquitaine
Mégreville
Gouffault
Route de Blois
La Chapelle-Saint-Mesmin
les Basses Levées
La Tuilerie Neuve
Les Champs Montaub
Neufs
Le Paradis
Saint-Pryvé-Saint-Mesmin
Bizette
Le Lac
La Loire
Château de la Source
les Vaussouduns
Le Rollin
La Fosse Marion
Le Clouseau
Le Châtelet
La Solitude
La Bouverie
Courpain
Saint-Hilaire-Saint-Mesmin
Le Frêne
La Trésorerie
Rue Voie
L'Arverne
Fleury
Les Perrières
Quincailles
Moque-Baril
Maison Blanche
Bellecour
Les Asperges

Cartographie des zones inondables

DHUY / LOIRET - Crue de projet - Emprises toutes crues
Atlas - Page 8/9

ORLÉANS MÉTROPOLE

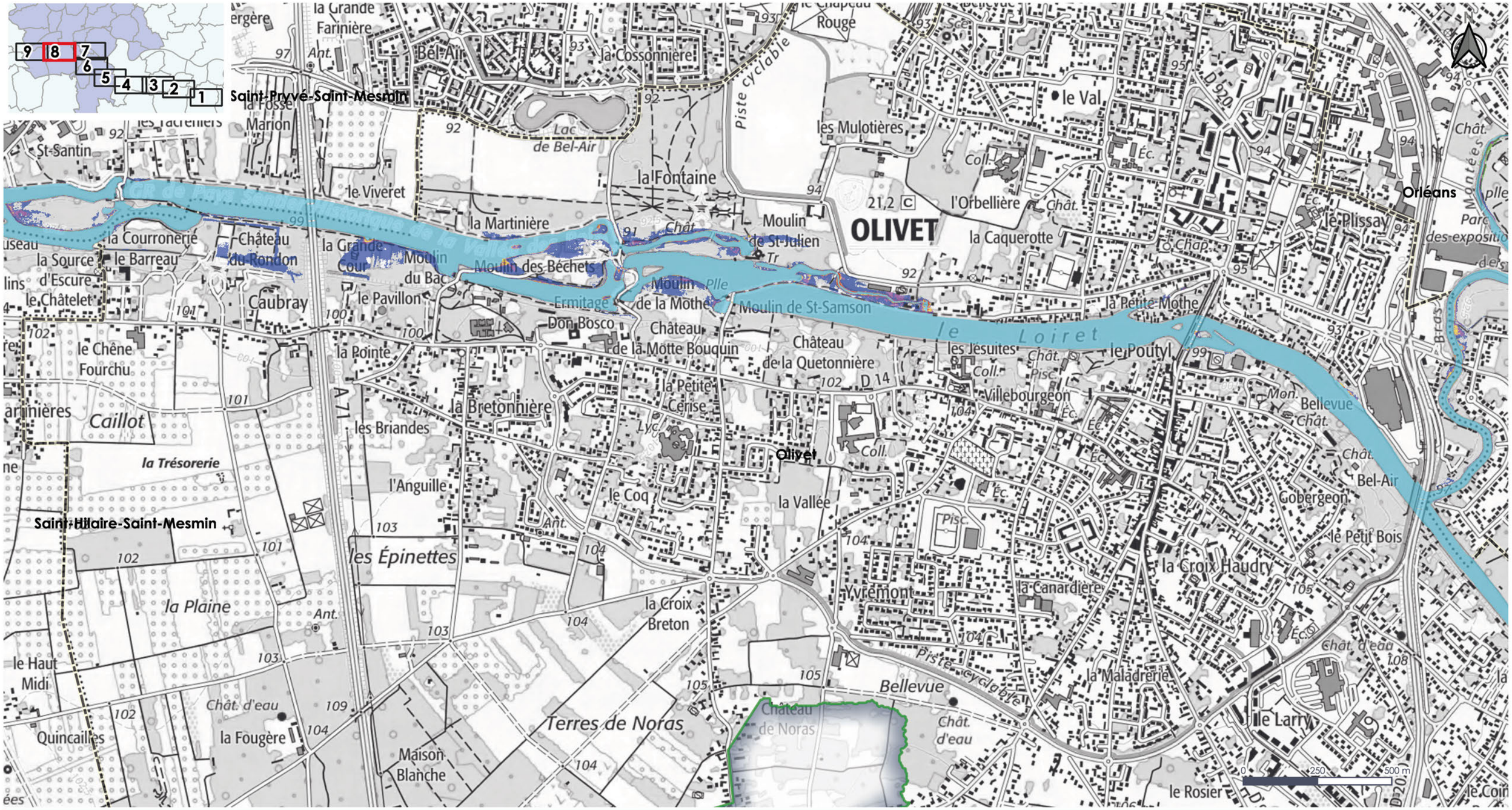

Légende

- Bassin versant
- Limites communales
- Limites d'orléans métropole

Crues:

- 5 ans
- 10 ans
- 30 ans
- 100 ans
- 200 ans
- mai 2016

Page 8/9

BRL Ingénierie

Source :
Réference document :
Phase2_Modele_ResuProjet_vs_Enjeux_V8.qgz
Réalisé le : 4/2/2021
Format d'impression : A3
Projection : Lambert 93

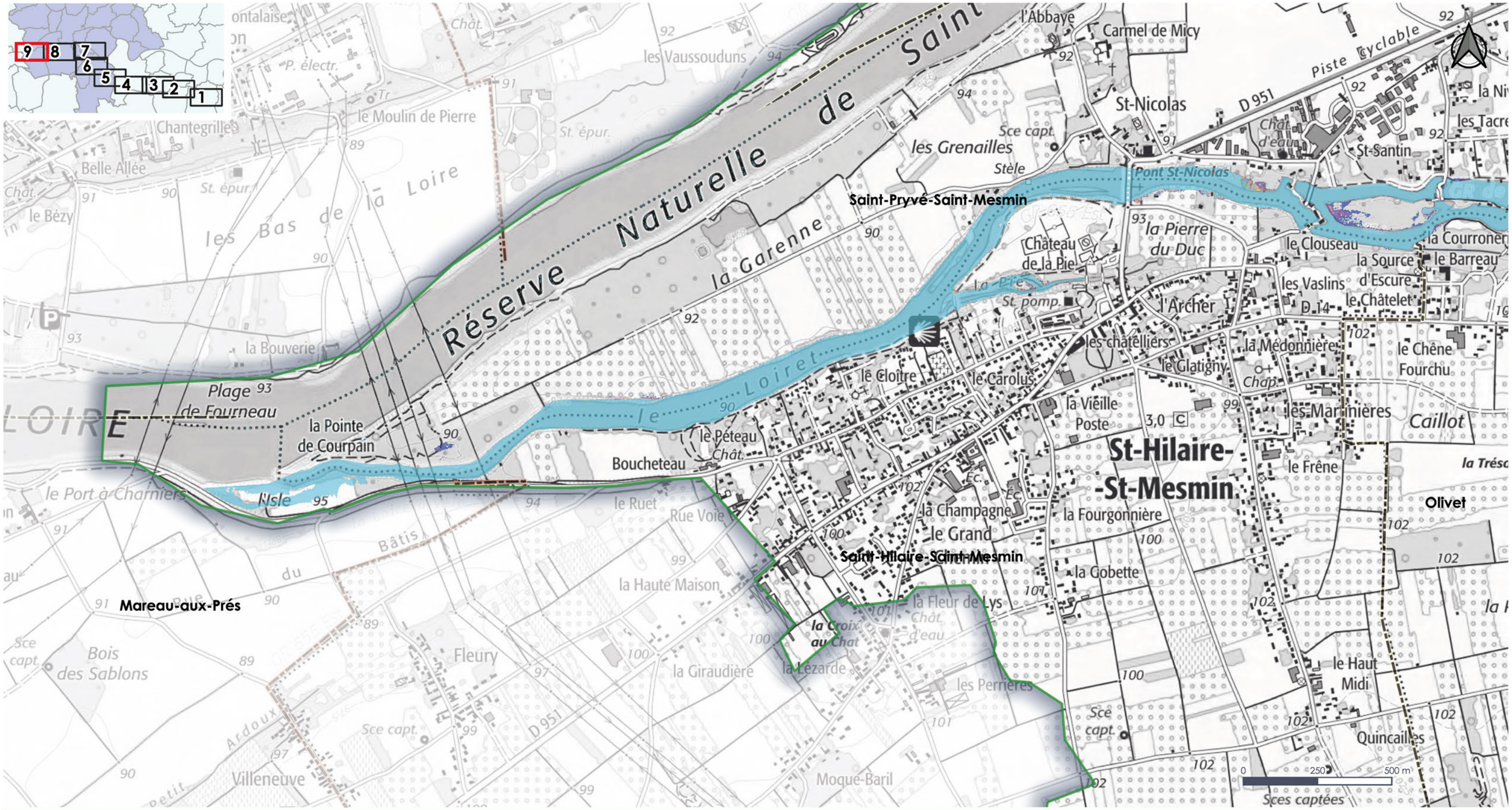

Légende

- Bassin versant
- Limites communales
- Limites d'orléans métropole

Crues:

- 5 ans
- 10 ans
- 30 ans
- 100 ans
- 200 ans
- mai 2016

BRL Ingénierie

Source :
Réference document :
Phase2_Modele_ResuProjet_vs_Enjeux_V8.qgz
Réalisé le : 4/2/2021
Format d'impression : A3
Projection : Lambert 93

Saint-Pryvé-Saint-Mesmin

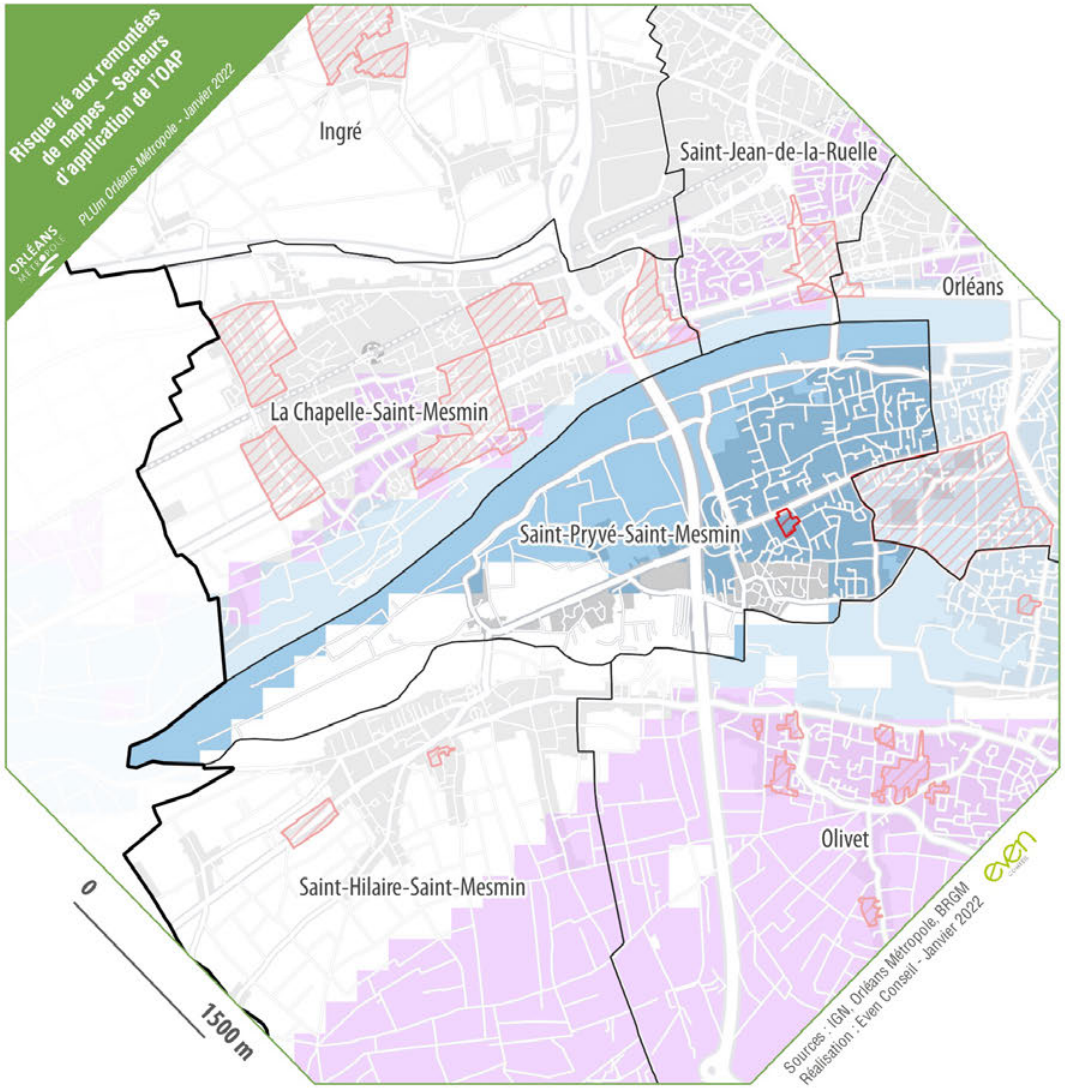

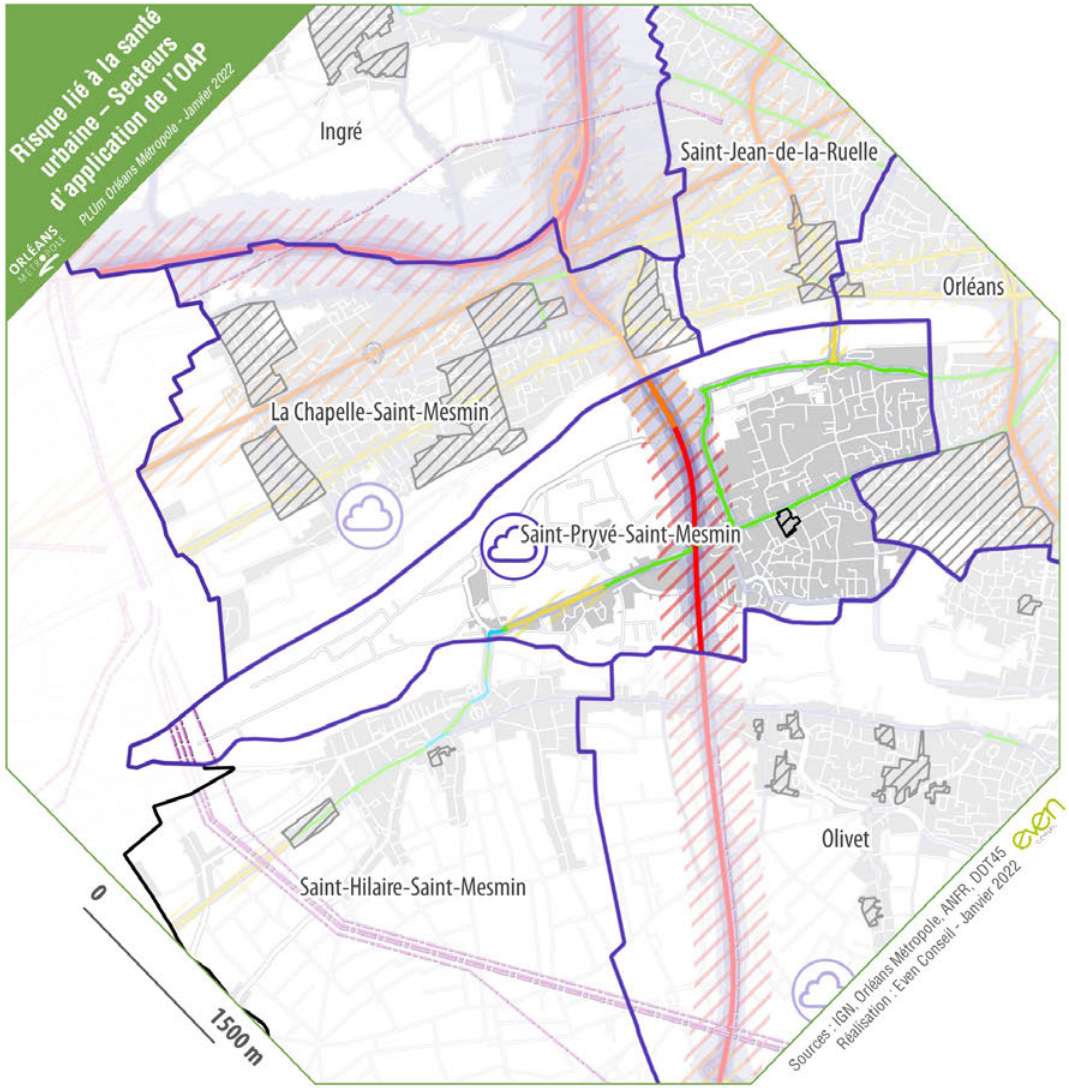

Périmètre d'OAP sectorielle

Zones U et AU

Aléa remontées de nappes

- Zones potentiellement sujettes aux débordements de nappe (fiabilité forte)
- Zones potentiellement sujettes aux débordements de nappe (fiabilité moyenne)
- Zones potentiellement sujettes aux inondations de cave (fiabilité forte)
- Zones potentiellement sujettes aux inondations de cave (fiabilité moyenne)

Zones U et AU

Lignes Haute-Tension

- 90 kV
- 225 kV
- 400 kV

Zone sensible aux pollutions atmosphériques du SRCAE Centre Val de Loire

Infrastructures classées

- Catégorie 1
- Catégorie 2
- Catégorie 3
- Catégorie 4
- Catégorie 5
- Zone tampon de 300m
- Zone tampon de 250m
- Zone tampon de 100m
- Zone tampon de 30m
- Zone tampon de 10m

Niveau de bruit

- 60 dB
- 65 dB
- 70 dB
- 75 dB

Périmètre d'OAP sectorielle

Risque lié au ruissellement

Secteurs d'application

ORLÉANS MÉTROPOLE

Saran

N

0 200 400 600

Mètres

Aléa ruissellement :

- Ecoulements conséquents (sans grand danger)
- Ecoulements forts, avec fortes hauteurs de submersion (risque de noyade)
- Ecoulements forts, avec fortes vitesses (risque emportement)
- Ecoulements très forts, avec fortes vitesses et fortes hauteurs (risque de noyade et emportement)
- OAP
- Cuvette
- Zone urbanisé (U et AU)

Axes de ruissellement alimenté par un bassin versant d'au moins :

- 1 ha
- 5 ha

Réalisation : bureau géomatique (Thibaut Hiernard & Anthony Mondy)
de la direction de la Planification, de l'Aménagement Urbain et de l'Habitat
Orléans Métropole | Novembre 2024

Source : Orléans Métropole
Modélisation des données ruissellement : SEPIA

Tremblerie
Les Pendus
Pommiers
Saint-Aignan
Fossé du Renard
Les Vergers
L'Épineux
s Basses
uttières
Petit Sarry
Saran
Rue Nationale
L'Aquitaine
La Tortellerie
La Pointe
Fleury-les-Aubrais
Les Bruelles
Le Grand Orme

Saran

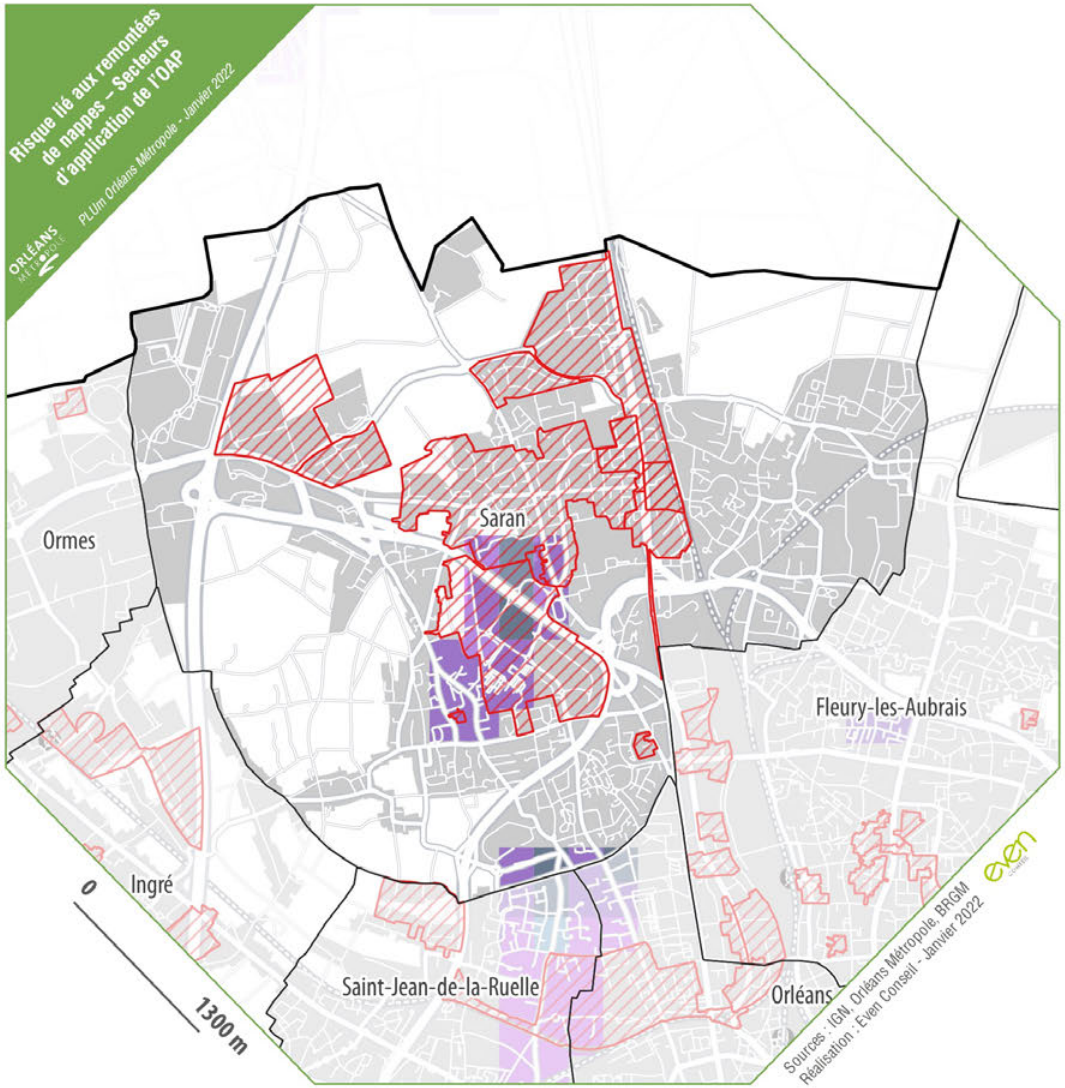

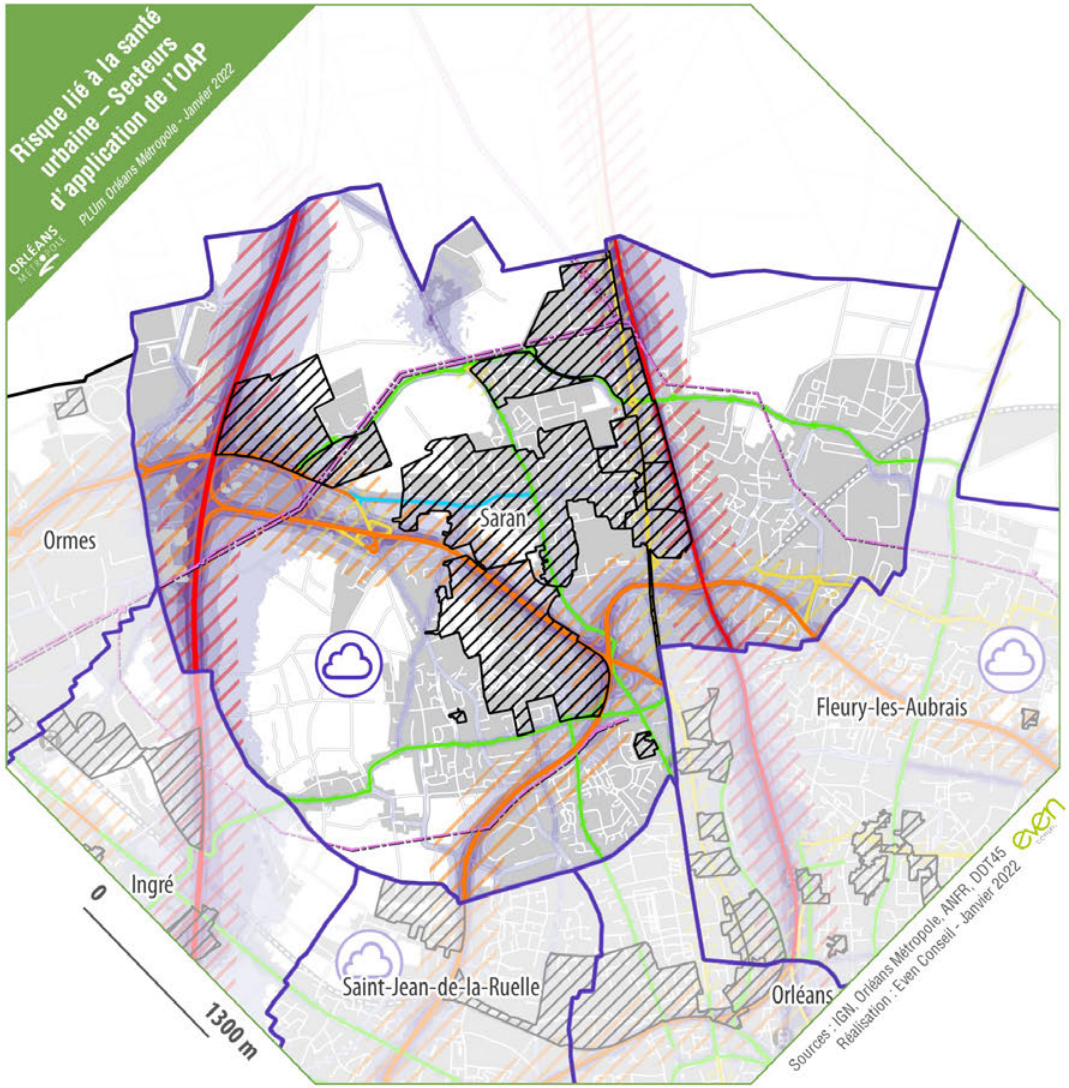

Périmètre d'OAP sectorielle

Zones U et AU

Aléa remontées de nappes

- Zones potentiellement sujettes aux débordements de nappe (fiabilité forte)
- Zones potentiellement sujettes aux débordements de nappe (fiabilité moyenne)
- Zones potentiellement sujettes aux inondations de cave (fiabilité forte)
- Zones potentiellement sujettes aux inondations de cave (fiabilité moyenne)

Zones U et AU

Lignes Haute-Tension

- 90 kV
- 225 kV
- 400 kV

Zone sensible aux pollutions atmosphériques du SRCAE Centre Val de Loire

Infrastructures classées

- Catégorie 1
- Catégorie 2
- Catégorie 3
- Catégorie 4
- Catégorie 5
- Zone tampon de 300m
- Zone tampon de 250m
- Zone tampon de 100m
- Zone tampon de 30m
- Zone tampon de 10m

Niveau de bruit

- 60 dB
- 65 dB
- 70 dB
- 75 dB

Périmètre d'OAP sectorielle

Risque lié au ruissellement

Secteurs d'application

ORLÉANS MÉTROPOLE

Semoy

N

0 200 400

Mètres

Aléa ruissellement :

- Ecoulements conséquents (sans grand danger)
- Ecoulements forts, avec fortes hauteurs de submersion (risque de noyade)
- Ecoulements forts, avec fortes vitesses (risque emportement)
- Ecoulements très forts, avec fortes vitesses et fortes hauteurs (risque de noyade et emportement)
- OAP
- Cuvette
- Zone urbanisé (U et AU)

Axes de ruissellement alimenté par un bassin versant d'au moins :

- 1 ha
- 5 ha

Réalisation : bureau géomatique (Thibaut Hiernard & Anthony Mondy)
de la direction de la Planification, de l'Aménagement Urbain et de l'Habitat
Orléans Métropole | Novembre 2024

Source : Orléans Métropole
Modélisation des données ruissellement : SEPIA

D101
Le Pressoir Vert
La Gazonnière
la Basse Gazonnière
le Bois Poisson
La Chalopinière
le Bourg le Rond
La Vendée
L'Ancre
La Clef
La Naue
La Grand-Maison
Le Lac
D2060
D301
Semoy
le Caperon
La Grenouillère
La Providence
la Fosse Marnière
Villeserin
Parc Technologique Orléans-Charbonnière
Tangentielle Est
Maison Plate
Rochefo
La Borde
Rue Léonard de Vinci
Les Tilleuls
D2152

Etude de modélisation de cours d'eau et de définition de scénarios d'aménagement sur le territoire d'Orléans Métropole

Cartographie des zones inondables

EGOUTIER - Crue de projet - Emprises toutes crues
Atlas - Page 1/2

ORLÉANS MÉTROPOLE

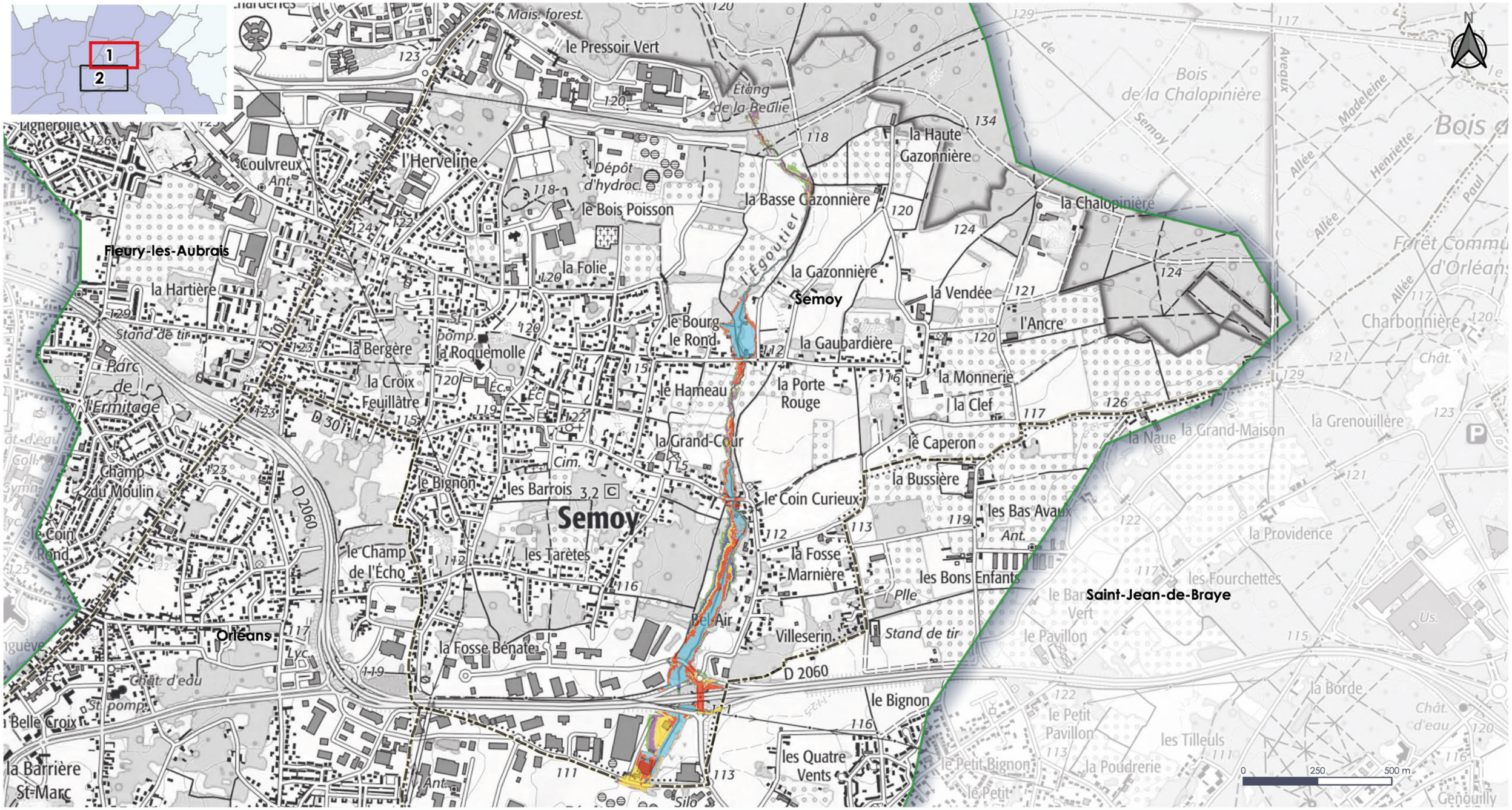

Légende

- Bassin versant
- Limites communales
- Limites d'orléans métropole

Crues:

- 5 ans
- 10 ans
- 30 ans
- 100 ans
- 200 ans
- mai 2016

Page 1/2

BRL Ingénierie

Source :
Réference document :
Phase2_Modele_ResuProjet_vs_Enjeux_V8.
Réalisé le : 4/2/2021
Format d'impression : A3
Projection : Lambert 93

Etude de modélisation de cours d'eau et de définition de scénarios d'aménagement sur le territoire d'Orléans Métropole

Cartographie des zones inondables

EGOUTIER - Crue de projet - Emprises toutes crues
Atlas - Page 2/2

ORLÉANS MÉTROPOLE

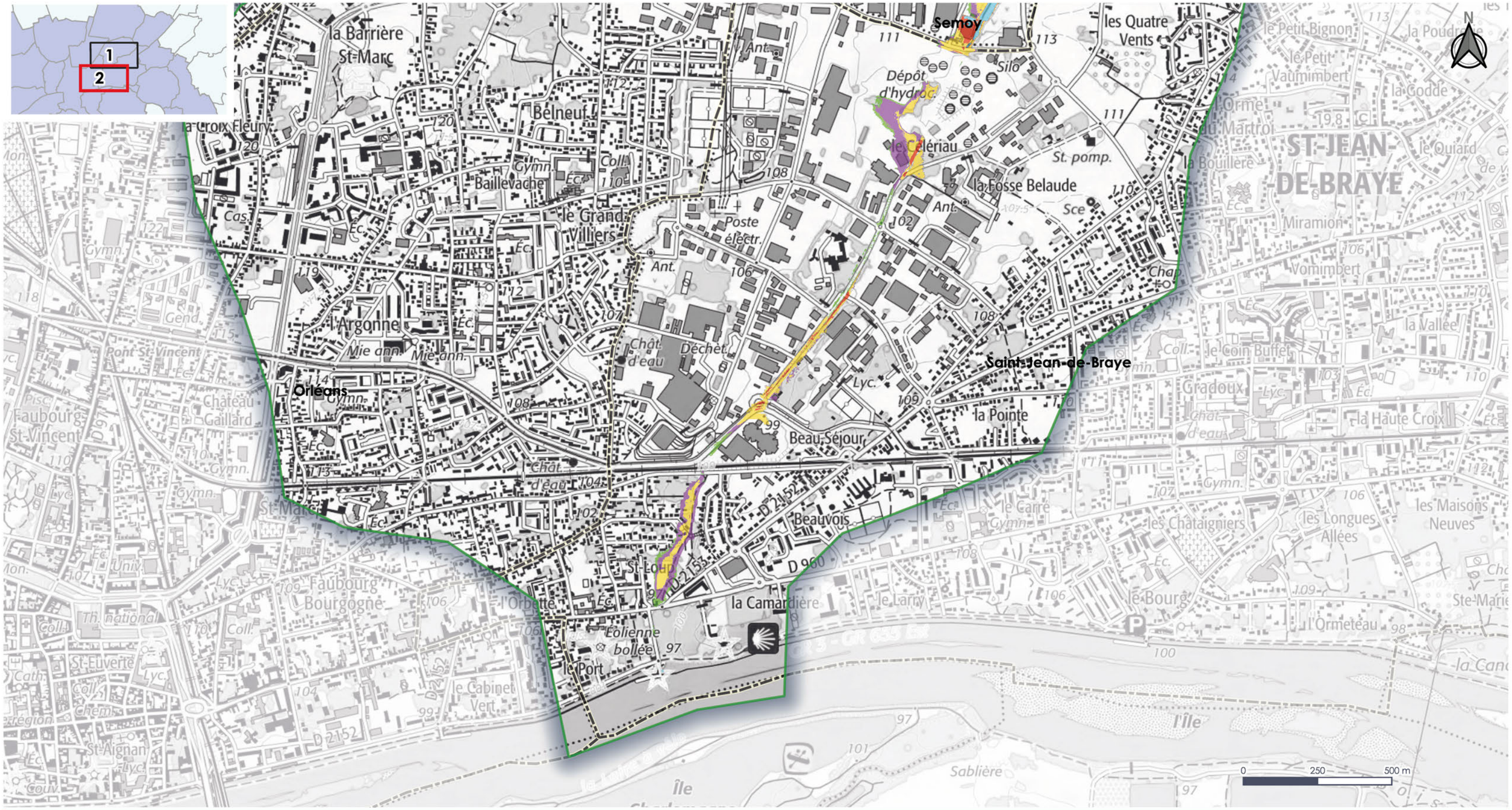

Légende

- Bassin versant
- Limites communales
- Limites d'orléans métropole

Crues:

- 5 ans
- 10 ans
- 30 ans
- 100 ans
- 200 ans
- mai 2016

Page 2/2

BRL Ingénierie

Source :
Réference document :
Phase2_Modele_ResuProjet_vs_Enjeux_V8.
Réalisé le : 4/2/2021
Format d'impression : A3
Projection : Lambert 93

Semoy

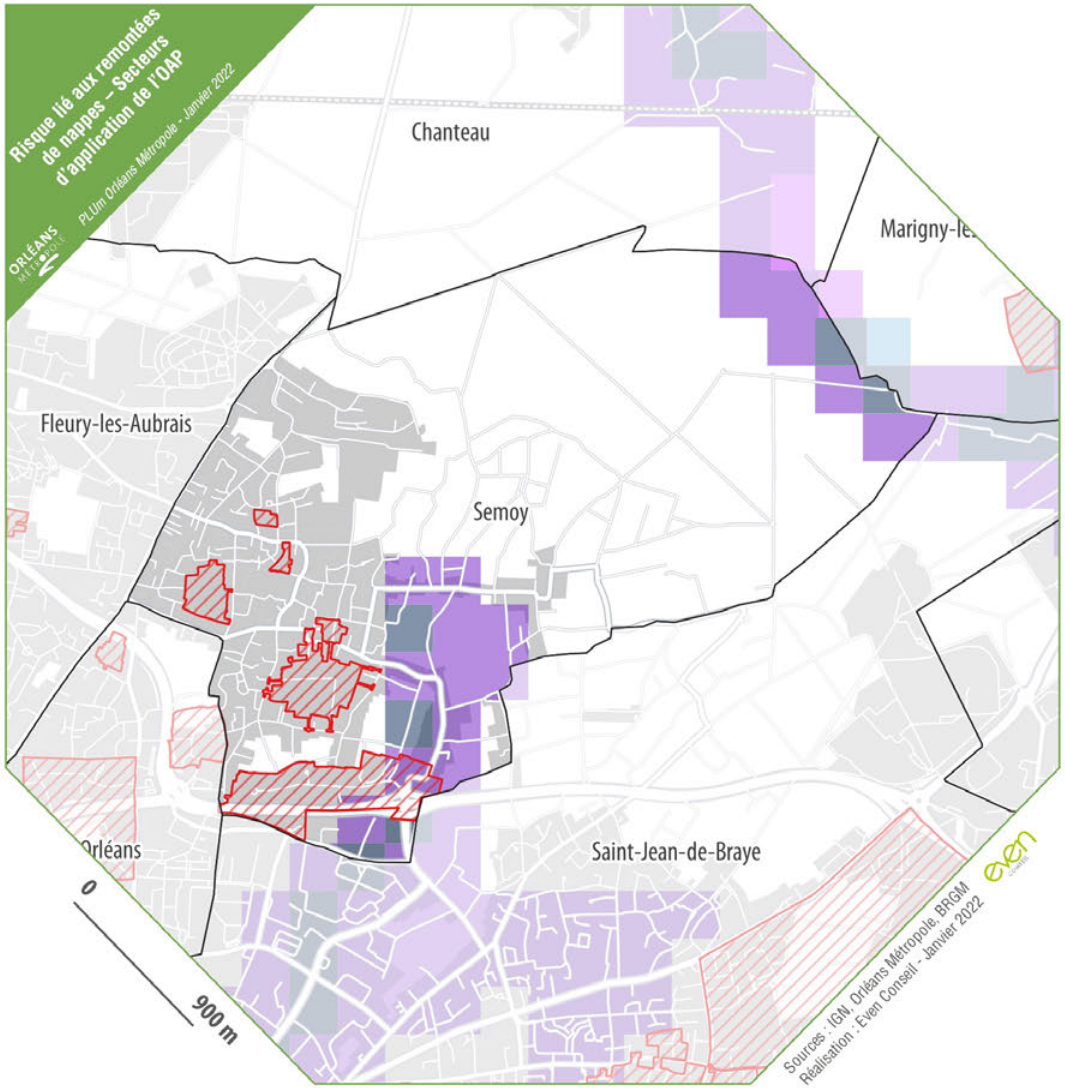

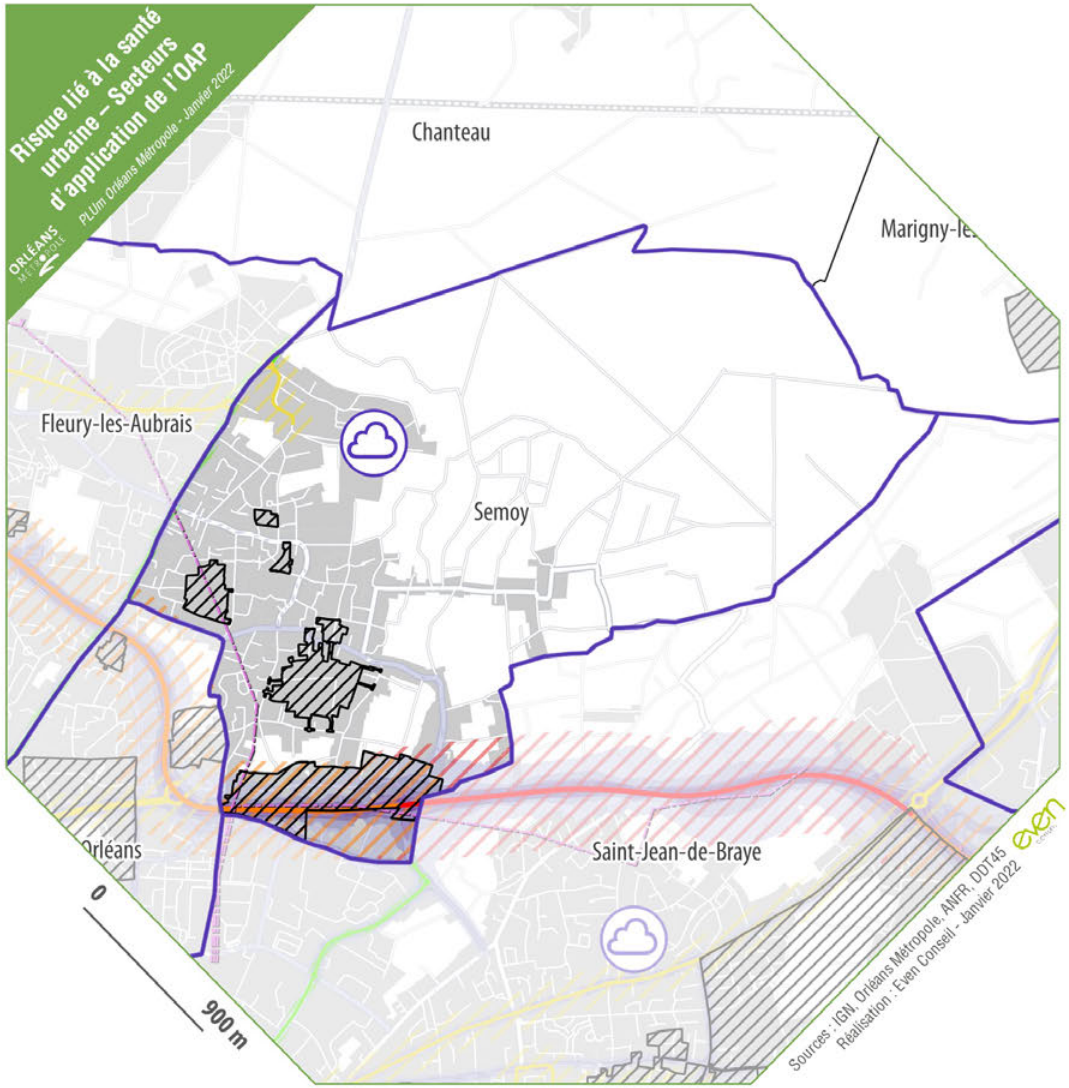

Périmètre d'OAP sectorielle

Zones U et AU

Aléa remontées de nappes

- Zones potentiellement sujettes aux débordements de nappe (fiabilité forte)
- Zones potentiellement sujettes aux débordements de nappe (fiabilité moyenne)
- Zones potentiellement sujettes aux inondations de cave (fiabilité forte)
- Zones potentiellement sujettes aux inondations de cave (fiabilité moyenne)

Zones U et AU

Lignes Haute-Tension

- 90 kV
- 225 kV
- 400 kV

Zone sensible aux pollutions atmosphériques du SRCAE Centre Val de Loire

Infrastructures classées

- Catégorie 1
- Catégorie 2
- Catégorie 3
- Catégorie 4
- Catégorie 5
- Zone tampon de 300m
- Zone tampon de 250m
- Zone tampon de 100m
- Zone tampon de 30m
- Zone tampon de 10m

Niveau de bruit

- 60 dB
- 65 dB
- 70 dB
- 75 dB

Périmètre d'OAP sectorielle