


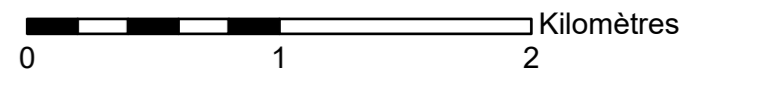
# PLAN LOCAL D'URBANISME MÉTROPOLITAIN

ORLÉANS MÉTROPOLE

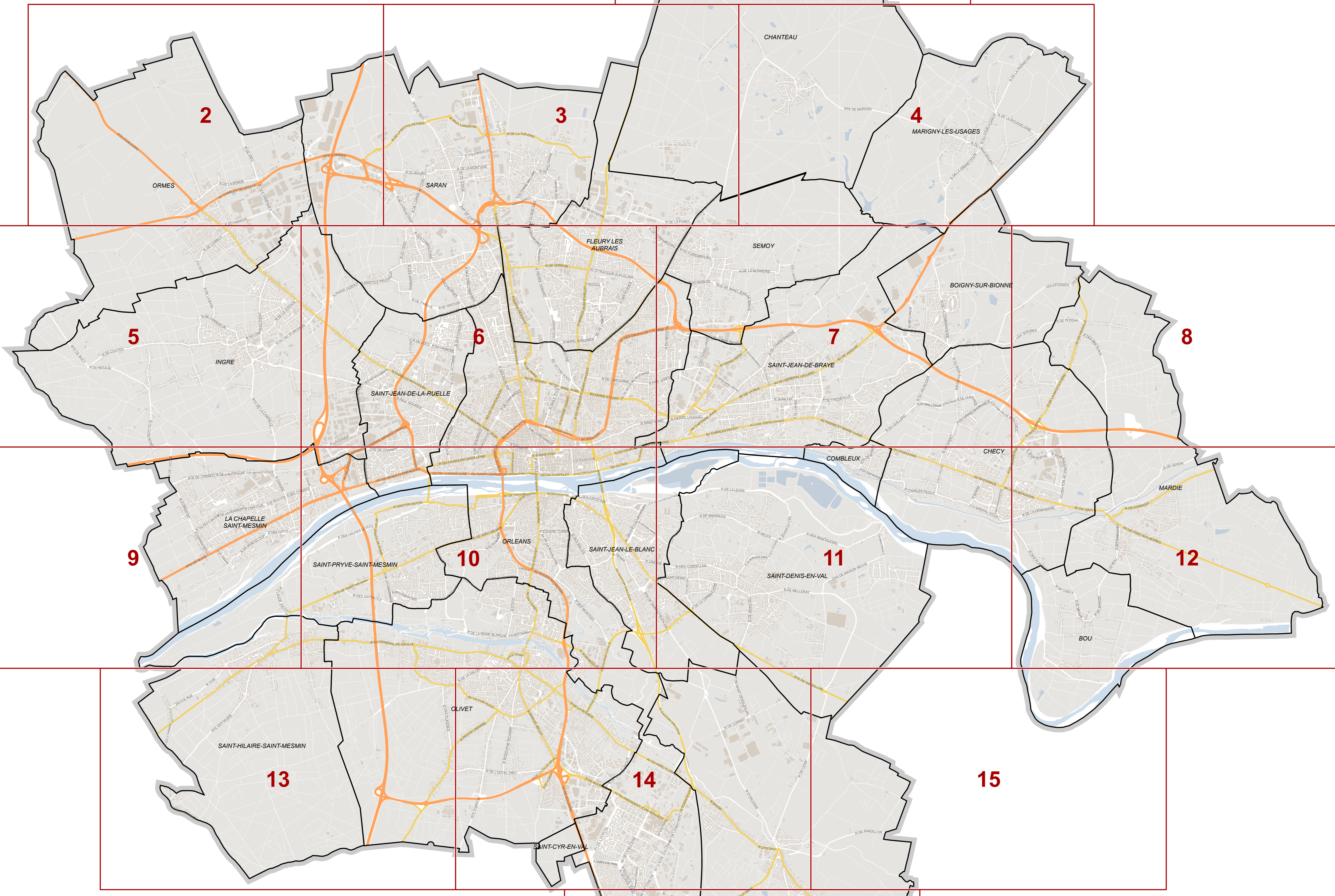
## PLAN DE CARROYAGE DES PLANS DES HAUTEURS



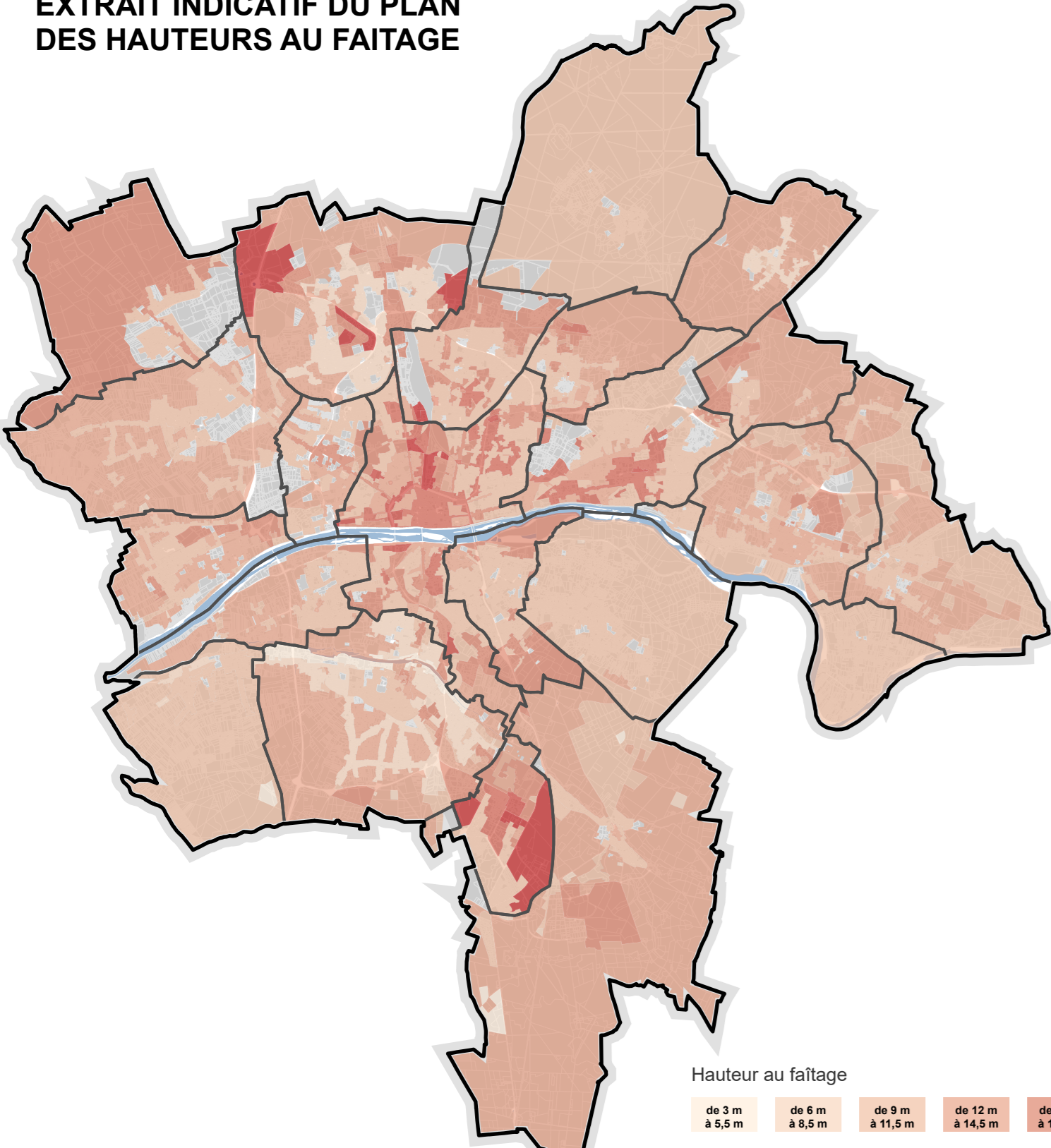
Format d'origine : 1000mm x 914.4mm  
Echelle de la planche : 30 000e



Produit par l'Orléans Métropole - ERM - le 25/10/2020



EXTRAIT INDICATIF DU PLAN  
DES HAUTEURS AU FAITAGE



EXTRAIT INDICATIF DU PLAN  
DES HAUTEURS A L'EGOUT

